


Ordenanza Numero: 2731
1/6

Miriam C. Fariña F.
Jefa Dpto. Despacho Gral
D.L.T. y D.G. - A.L.M.
Municipalidad de Ushuaia

HECTOR RAMON RODRIGUEZ
Jefe Dpto. Despacho General
Concejo Deliberante

506/1996



*El Concejo Deliberante de la
Ciudad de Ushuaia
Sanciona con Fuerza de*

ORDENANZA:

ARTICULO 1º.- EXCEPTÚASE por el término de (SEIS) 6 años, con opción a una prórroga de DOS (2) años más, el Uso del "Espacio Recreativo Deportivo", establecido por la Ordenanza Municipal N° 2139 (Código de Planeamiento Urbano), para la zonas delimitadas: al Norte por la cota de 120 metros; al Este el Arroyo sin nombre, desde la Ruta Nacional N° 3 hasta la cota de 120 metros; al Sur la Ruta Nacional N° 3 hasta la intersección con el camino de acceso al campo de Golf y por éste hasta el Arroyo de la Oveja y al Oeste el Arroyo de la Oveja; y el sector denominado catastralmente como parcela 2lr, macizo 1000, sección J, cuyo plano corre agregado como Anexo I de la presente. Las áreas naturales no degradadas ubicadas en el límite norte serán la barrera natural de los sectores a adjudicar para su explotación.

ARTICULO 2º.- Establecer que el sector determinado en el Artículo 1º de la presente será destinado al Uso de: " Canteras de Minerales de Tercera Categoría" .-

ARTÍCULO 3º.- Durante el tiempo que dure la excepción indicada en el artículo 1º, el Departamento Ejecutivo Municipal deberá, a través de las áreas competentes en la materia, definir la localización de sectores aptos para la explotación de los Minerales de Tercera Categoría y previo a concesionar las áreas de explotación o efectivizar la extracción en forma propia, deberá confeccionar un plan director de manejo.

El mismo deberá reflejar claramente como debe quedar el área una vez que se recomponga o restituya parcialmente la zona.

Deberá contar con perfiles previos y perfiles finales de proyecto. También deberá indicarse posibles escalonamientos del terreno de manera de salvar la diferencia entre el nivel mas bajo de explotación y la vinculación con el terreno ubicado en la Cota 120 señalada como limite norte.

Así mismo el Departamento Ejecutivo Municipal deberá garantizar la continuidad de las actividades deportivas que en la actualidad se desarrollan en la zona delimitada en el Artículo 1º, Quedando reflejado en el plan director las ubicaciones provisorias y la ubicación final.

ARTICULO 4º.- Será autoridad de aplicación de la presente Ordenanza el Departamento Ejecutivo Municipal a través de la Secretaría de Obras y Servicios Públicos como Autoridad de Aplicación Minera Administrativa para Minerales de Tercera Categoría, quien deberá administrar la actividad, la fiscalización comercial y el control de volúmenes de áridos extraídos en tierras fiscales municipales en un todo

F

Miriam E. Farina F.
Jefa Dpto. Despacho Gral
D.L.T. y D.G - A.L.M
Municipalidad de Ushuaia

ES COPIA FIEL DEL ORIGINAL

Hector Ramon Rodriguez
HECTOR RAMON RODRIGUEZ
Jefe Dpto. Despacho General
Concejo Deliberante

*Concejo Deliberante de la
Ciudad de Ushuaia*

de acuerdo a las disposiciones establecidas en el Decreto Municipal N° 818/29002 al momento de la sanción de la presente Ordenanza Municipal.

ARTICULO 5°.- Facultar al Departamento Ejecutivo Municipal a que, a través de la Secretaría de Obras y Servicios Públicos, se extiendan permisos provisorios para la implantación de equipamiento para el procesamiento de áridos y elaboración de hormigón y concreto asfáltico, con destino a obras publicas en la zona autorizada por la presente, en la medida que no se contraponga al Artículo 86 de la Carta Orgánica Municipal.

ARTICULO 6°.- La Autoridad de Aplicación deberá confeccionar un informe trimestral sobre el avance de los trabajos en las explotaciones autorizadas y elevar el mismo a conocimiento del Consejo de Planeamiento Urbano y del Concejo Deliberante y que formará parte de cada expediente de concesión.

ARTICULO 7°.- El Departamento Ejecutivo Municipal por intermedio de la Dirección de Gestión Ambiental dependiente de la Subsecretaría de Planeamiento será Autoridad de Aplicación en materia Ambiental en virtud de las facultades conferidas en el Artículo 5° del Título Complementario de la Ley Nacional N° 24.585 de Protección Ambiental para la actividad minera quien deberá velar por el cumplimiento de las normas de presentación y contenidos mínimos de los informes de Impacto Ambiental y en el marco de los principios rectores establecidos en el Artículo 17 del Título Complementario de la referida Ley Nacional.

ARTICULO 8°.- Crease un fondo específico con lo recaudado por la aplicación de la normativa vigente respecto a la explotación de minerales de tercera categoría, destinado a la recuperación ambiental y restablecimiento de la función del uso del suelo según el código de planeamiento urbano vigente al momento de sanción de la presente Ordenanza Municipal, de la totalidad del área definida en el Artículo 1°.

ARTICULO 9°.-Dejar sin efecto toda norma que se oponga a la presente.

ARTICULO 10.-Comuníquese. Pase al Departamento Ejecutivo Municipal para su promulgación, dése al Boletín Oficial para su publicación y ARCHIVESE.

CLAUSULAS TRANSITORIAS

PRIMERA: Se autoriza al Departamento Ejecutivo Municipal a concesionar, por única

Ordenanza Numero: 2731
3/6

Miriam C. Paríja F.
Jefa Dpto. Despacho Gral
D.L.T. y D.G. - A.L.M.
Municipalidad de Ushuaia


*Concejo Deliberante de la
Ciudad de Ushuaia*

vez y hasta UNA (1) hectárea por empresa y/u organismo público Nacional y Provincial que actualmente se dedique a la extracción de Minerales de Tercera Categoría.-

SEGUNDA: La autorización a que hace referencia la Cláusula Primera vence a los TREINTA (30) días de la publicación de la presente Ordenanza Municipal.-

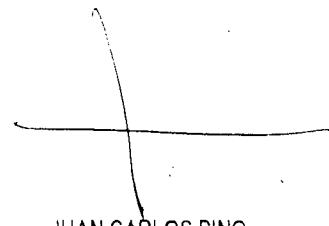
ORDENANZA MUNICIPAL N° 2731

DADA EN SESION ORDINARIA DE FECHA: 29/09/2004.-



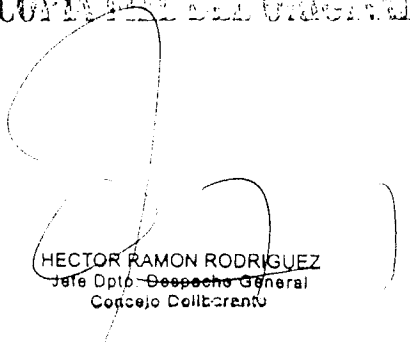
PICARDO J. DAS NEVES ROSA
Secretario
Concejo Deliberante

Maf.

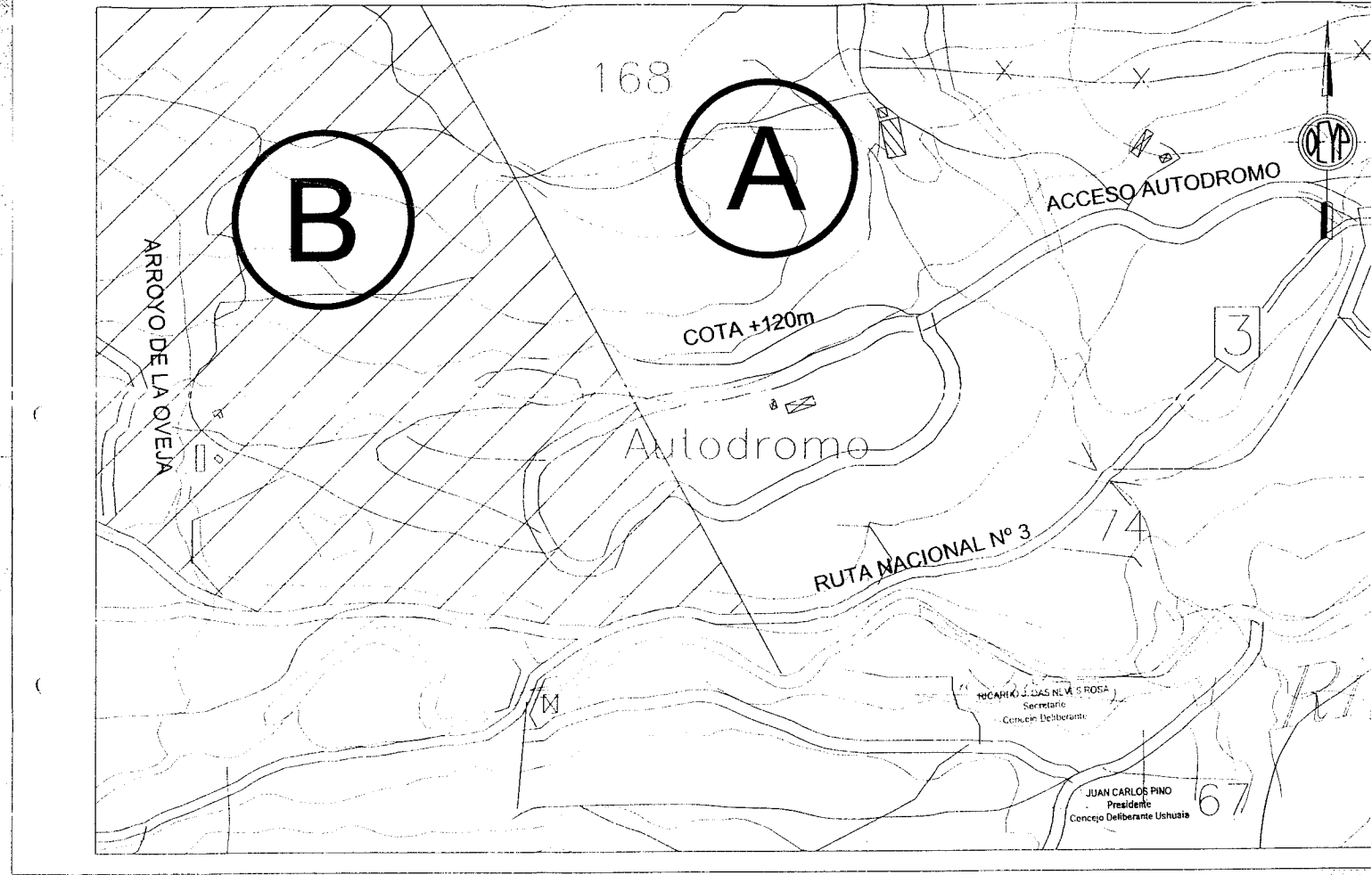


JUAN CARLOS PINO
Presidente
Concejo Deliberante Ushuaia

ES COPIA DEL ORIGINAL



HECTOR RAMON RODRIGUEZ
Jefe Dpto. Despacho General
Concejo Deliberante



Miriam G. Parra F.
Jefa Dpto. Despacho Gral
D.L.T. / D.G. - A.L.M.
Municipalidad de Ushuaia

ES COPIA FIEL DEL ORIGINAL.



Miriam G. Farina F.
 Jefa Dpto. Despacho Gral
 D.L.T. y D.G. A.L.M
 Municipalidad de Ushuaia

USHUAIA, 21 OCT 2004

VISTO el expediente N° CD-05920/2004 del registro de esta Municipalidad; y

CONSIDERANDO:

Que mediante el mismo tramita la promulgación de la Ordenanza Municipal sancionada por el Concejo Deliberante de esta ciudad en sesión ordinaria del día 29/09/2004, por la cual se exceptúa por el término de seis (6) años -con opción a una prórroga de dos (2) años-, el uso del "Espacio Recreativo Deportivo", para las zonas delimitadas, al Norte por la cota de 120 metros; al Este el Arroyo sin nombre, desde la Ruta Nacional N° 3 hasta la cota de 120 metros; al Sur la Ruta Nacional N° 3 hasta la intersección con el camino de acceso al campo de golf y por éste hasta el Arroyo de la Oveja y al Oeste el Arroyo de la Oveja; y el sector denominado catastralmente como parcela 2Ir, macizo 1000, sección J.

Que ha tomado intervención el Servicio Jurídico Permanente de esta Municipalidad emitiendo Dictamen A.L.M. N° 452¹²/2004, recomendando su promulgación.

Que el suscripto comparte el criterio sustentado por ese Servicio Jurídico, encontrándose facultado para el dictado del presente acto administrativo, en atención a las prescripciones del artículo 152 inciso 3) de la Carta Orgánica Municipal de la ciudad de Ushuaia

Por ello:

EL INTENDENTE MUNICIPAL DE USHUAIA

DECRETA

ARTICULO 1°.- Promulgar la Ordenanza Municipal N° **2731**, sancionada por el Concejo Deliberante de la ciudad de Ushuaia en sesión ordinaria del día 29/09/2004, por la cual se exceptúa por el término de seis (6) años -con opción a una prórroga de dos (2) años-, el uso del "Espacio Recreativo Deportivo", para las zonas delimitadas, al Norte por la cota de 120 metros; al Este el Arroyo sin nombre, desde la Ruta Nacional N° 3 hasta la cota de 120 metros; al Sur la Ruta Nacional N° 3 hasta la

///.2.



Ordenanza Numero 2731
6/6 Fuego
 Antártida e Islas del Atlántico Sur
 República Argentina
 Municipalidad de Ushuaia
 III.2.

ES COPIA DEL ORIGINAL

Miriam G. Parina F.
 Jefa Dpto. Despacho Gral
 D.L.T. y D.C. -A.L.M
 Municipalidad de Ushuaia

intersección con el camino de acceso al campo de golf y por éste hasta el Arroyo de la Oveja y al Oeste el Arroyo de la Oveja; y el sector denominado catastralmente como parcela 21r, macizo 1000, sección J. Ello, en virtud de lo expuesto en el exordio.

ARTICULO 2º.- Comunicar. Dar al Boletín Oficial de la Municipalidad de Ushuaia.
 Cumplido, archivar.

1240
DECRETO MUNICIPAL Nº /2004.

mgf.
 fcl

Lic. HECTOR A. STEFANI
 Secretario de Gobierno
 Municipalidad de Ushuaia

Ing. JORGE A. GARRAIBUÑO
 Intendente
 Municipalidad de Ushuaia