



*El Concejo Deliberante de la  
Ciudad de Ushuaia  
Sanciona con Fuerza de:*  
**ORDENANZA:**

**14 OCT 1997**

ARTICULO 1º.- DESAFECTASE del dominio público una fracción de la calle Arturo Coronado, de 29,23 m2 afectando dicha superficie a la Parcela 18c, del Macizo 32, de la Sección C, de acuerdo al ANEXO I que forma parte de la presente.

ARTICULO 2º.- Comuníquese. Pase al Departamento Ejecutivo Municipal para su promulgación, dese al Boletín Oficial Municipal para su publicación y ARCHIVASE.-

ORDENANZA MUNICIPAL N° 1795/97.-  
DADA EN SESION ORDINARIA DE FECHA: 16/09/97.-

jet2.

CARLOS BUSCAGLIA  
Secretario  
Concejo Deliberante

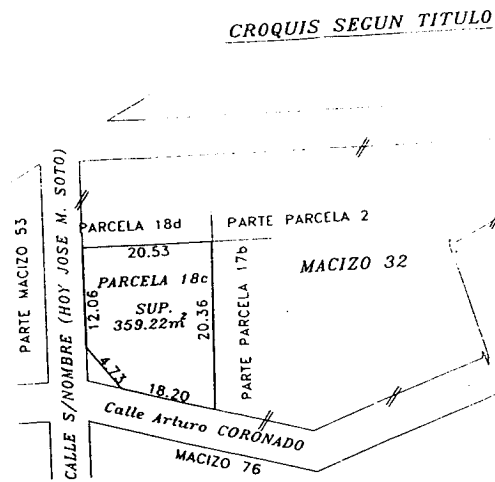
ANGELICA GUZMAN  
Presidente  
Concejo Deliberante

**ES COPIA FIEL**

ES COPIA FIEL DEL ORIGINAL

MAFALDA CASAS  
Jefa División Registro  
Despacho General  
Municipalidad de Ushuaia

HECTOR RAMON QUIROZ  
Jefe Dpto. Despacho General  
Concejo Deliberante



**BALANCE DE SUPERFICIES**

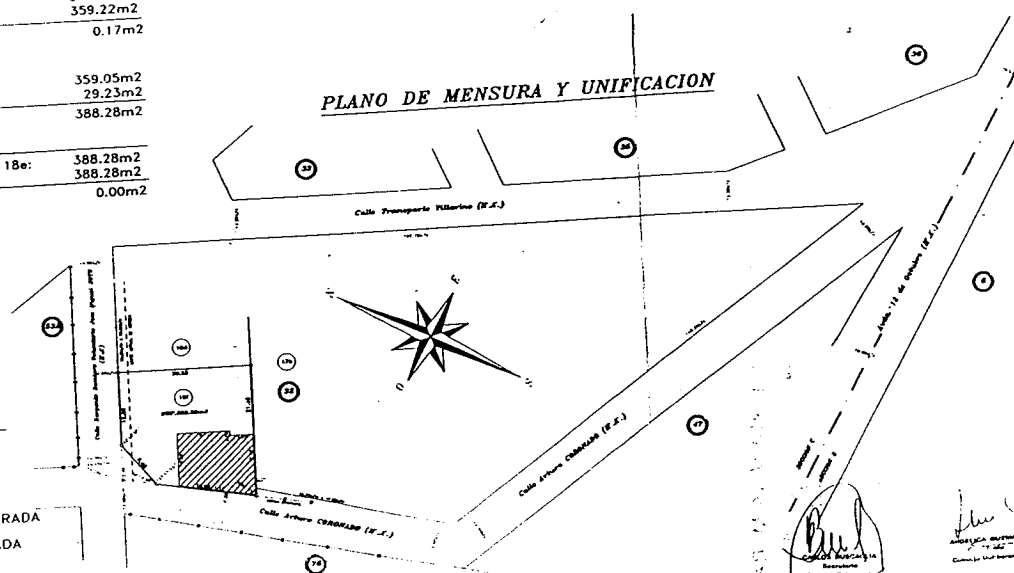
<b>MENSURA</b>	359.05m <sup>2</sup>
SUP. S/MENSURA PARCELA 18c:	359.22m <sup>2</sup>
SUP. S/TITULO PARCELA 18c:	0.17m <sup>2</sup>
DIFERENCIA EN MENOS	
<b>MENSURA Y DESLINDE</b>	359.05m <sup>2</sup>
SUP. S/MENSURA PARCELA 18c:	29.23m <sup>2</sup>
SUP. S/MENSURA PARCELA 18e:	388.28m <sup>2</sup>
SUP. TOTAL S/MENSURA:	
<b>MENSURA Y UNIFICACION</b>	388.28m <sup>2</sup>
SUP. POR SUMA DE PARCELAS 18c Y 18e:	388.28m <sup>2</sup>
SUP. S/MENSURA PARCELA 18f:	0.00m <sup>2</sup>
DIFERENCIA:	

**REFERENCIAS:**

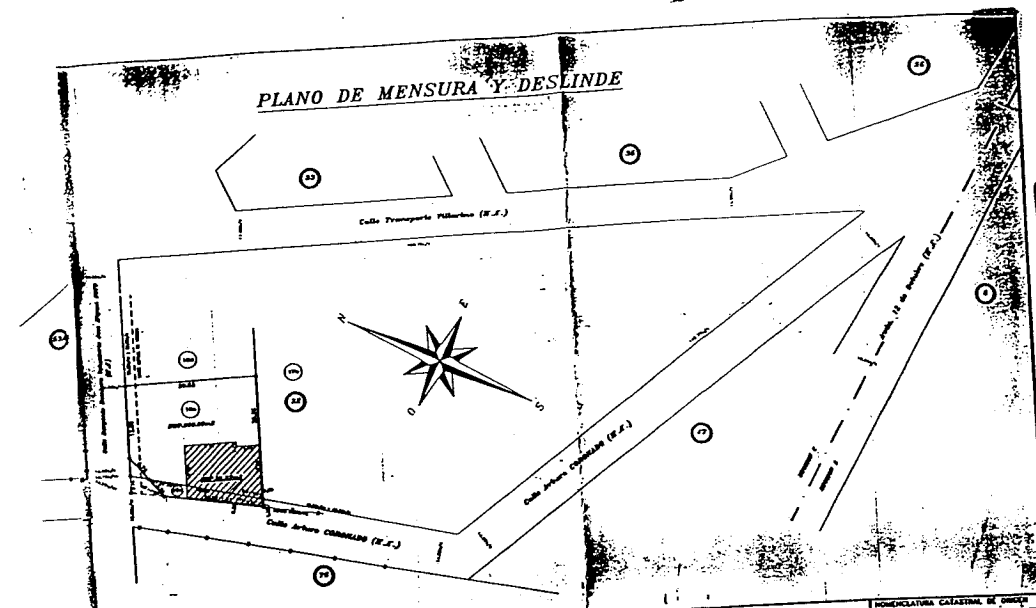
- DESIGNACION DE MACIZOS
- DESIGNACION DE PARCELAS
- ESTACA DE HIERRO ENCONTRADA
- ESTACA DE HIERRO COLOCADA
- SUPERFICIE CUBIERTA
- - - LIMITE DE SECCION
- ..... CERCO DE MADERA

ESCALA 1:400

**PLANO DE MENSURA Y UNIFICACION**



**PLANO DE MENSURA Y DESLINDE**



<b>PROVINCIA DE TIERRA DEL FUEGO, ANTARTIDA E ISLAS DEL ATLANTICO SUR.</b>		Nomenclatura Catastral de Domicilio SECCION: C MACIZO: 32 PARCELA: 18c INSCRIPCION DE DOMINIO: B-A-1060 PARTIDA: 002363
DEPARTAMENTO USHUAIA LUGAR CIUDAD DE USHUAIA OBJETO MENSURA, DESLINDE Y UNIFICACION BIEN PARCELAS 18e y 18c -MACIZO 32-SECCION C		PROPIETARIO <b>MANUEL RENE BRAVO (PARC. 18c)</b> <b>MUNICIPALIDAD DE USHUAIA (PARC. 18e)</b>
<b>NOTAS:</b> LOS ANGULOS NO INDICADOS SON RECTOS O SUPLEMENTARIOS. LAS MEDIDAS LINEALES ESTAN EXPRESADAS EN METROS.		
<b>RESTRICCIONES:</b> SUJETO A SERVIDUMBRES SOBRE NACIMIENTOS Y CORRIENTES DE AGUA, PETROLEO Y DEMAS HIDROCARBUROS.		
FECHA DE MENSURA: DICIEMBRE DE 1996 ANTECEDENTES: PLANOS: T.F. 1-16-94 EXPEDIENTE:		
Nomenclatura S/Catastro: DEPARTAMENTO: USHUAIA SECCION: C MACIZO: 32 PARCELA: 18f		POR LA PRESENTE DOY MI CONFORMIDAD AL PRESENTE PLANO DE MENSURA DECLARANDO HABER RECIBIDO SATISFACTORIAMENTE BAJO MI CUSTODIA LOS MOJONES QUE SE CITAN EN ESTE PLANO.
MANUEL RENE BRAVO D.N.I. 10.729.052 TEKENIKA N°155 - USHUAIA		JORGE ALBERTO CARRAMUNO INTENDENTE DE USHUAIA D.N.I. 10.729.052 SAN MARTIN N°60 - USHUAIA
ANEXO I ORDENANZA MUNICIPAL N°		PROFESIONAL RESPONSABLE: JORGE ALBERTO CARRAMUNO
1795		1 64 96

ES COPIA FIEL DEL ORIGINAL

USHUAIA, 14 OCT 1997

VISTO: El Expediente N°6855/97 del Registro de esta  
Municipalidad, y;

CONSIDERANDO:

Que mediante el mismo se tramita la promulgación de la  
Ordenanza Municipal dada en sesión del día 16/09/97, por la cual  
se desafecta del dominio público una fracción de la calle Arturo  
Coronado, de 29,23 m² afectando dicha superficie a la Parcela  
18c, del Macizo 32, de la Sección C.

Que ha tomado intervención el Servicio Jurídico Perma-  
nente de esta Municipalidad emitiendo el Dictamen L. y T.-  
A.L.M.N°447/97, entendiéndose que no existen objeciones para su  
promulgación.

Que por el transcurso del plazo previsto en el 1º  
párrafo del Inc. 1º del Art. 101 de la Ley Territorial 236, la  
norma sancionada ha quedado automáticamente promulgada.

Que el suscripto se encuentra facultado para el dictado  
del presente acto administrativo, en atención a las prescripcio-  
nes del Artículo 101, Inciso 1) de la Ley N°236.

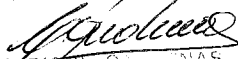
Por ello:

EL INTENDENTE MUNICIPAL DE USHUAIA

D E C R E T A

ARTICULO 1º.-PROMULGAR la Ordenanza Municipal N°1795/97,  
sancionada por el Concejo Deliberante de la Ciudad de Ushuaia, en

ES COPIA FIEL DEL ORIGINAL

  
MARCOS C. ...  
Jefa División Registro  
Despacho General  
Municipalidad de Ushuaia

///.2.

Provincia de Tierra del Fuego  
Antártida e Islas del Atlántico Sur  
República Argentina

MUNICIPALIDAD DE USHUAIA

///.2.

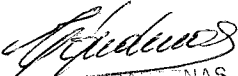
sesión del día 16/09/97, mediante la cual se desafecta del dominio público una fracción de la calle Arturo Corvoado, de 29,23 m<sup>2</sup> afectando dicha superficie a la Parcela 18c, del Macizo 32, de la Sección C; en virtud de lo expresado en el exordio.

ARTICULO 29.--COMUNIQUESE. Dese al Boletín Oficial de la Municipalidad de Ushuaia y Archívese.

DECRETO MUNICIPAL Nº 987 /97.

ccc.

ES COMPLETO DEL ORIGINAL

  
MARISOL CASAS  
Jefa División Registro  
Despacho General  
Municipalidad de Ushuaia

Ing. JORGE A. CARRARANO  
Intendente  
Municipalidad de Ushuaia

Lic. JUAN MANUEL DOMÍNGUEZ  
Secretario de Cultura Municipal  
Municipalidad de Ushuaia