



Honorable Concejo Deliberante
Municipalidad de la Ciudad de Ushuaia

USHUAIA,



VISTO: La necesidad de otorgar pautas claras en cuanto a la planificación de nuestra ciudad; y

CONSIDERANDO:

Que la Comisión Permanente de Planeamiento Urbano y Edificación, ha elaborado un diagnóstico al respecto y que en estos momentos se apresta a la elaboración de un nuevo Código de Planeamiento y Edificación;

Que a fin de prevenir y no entorpecer esta labor de redefinición tan importante, es necesario preservar la misma disponiendo medidas transitorias que faciliten el estudio iniciado;

Que de acuerdo a la Ley Territorial N° 236, este Cuerpo cuenta con atribuciones para ordenar sobre el particular;

Por ello:


EL HONORABLE CONCEJO DELIBERANTE DE LA
MUNICIPALIDAD DE USHUAIA
SANCIONA CON FUERZA DE:


ORDENANZA

ARTICULO 1°.- No se aceptarán pedidos de excepción al Código de Planeamiento y Edificación a partir de la promulgación de la presente Ordenanza y hasta el día 1° de setiembre de 1.989., en las siguientes zonas:

- a) AREA CENTRAL: Entre Yaganes y Parque del Centenario y desde Maipú (Costa) hasta Gobernador PAZ.
- b) Todas las calles marcadas en el plano que forma parte, de la presente como Anexo I.-

ARTICULO 2°.- Regístrese. Pase al Departamento Ejecutivo para su promulgación. Cumplido. ARCHIVESE.-

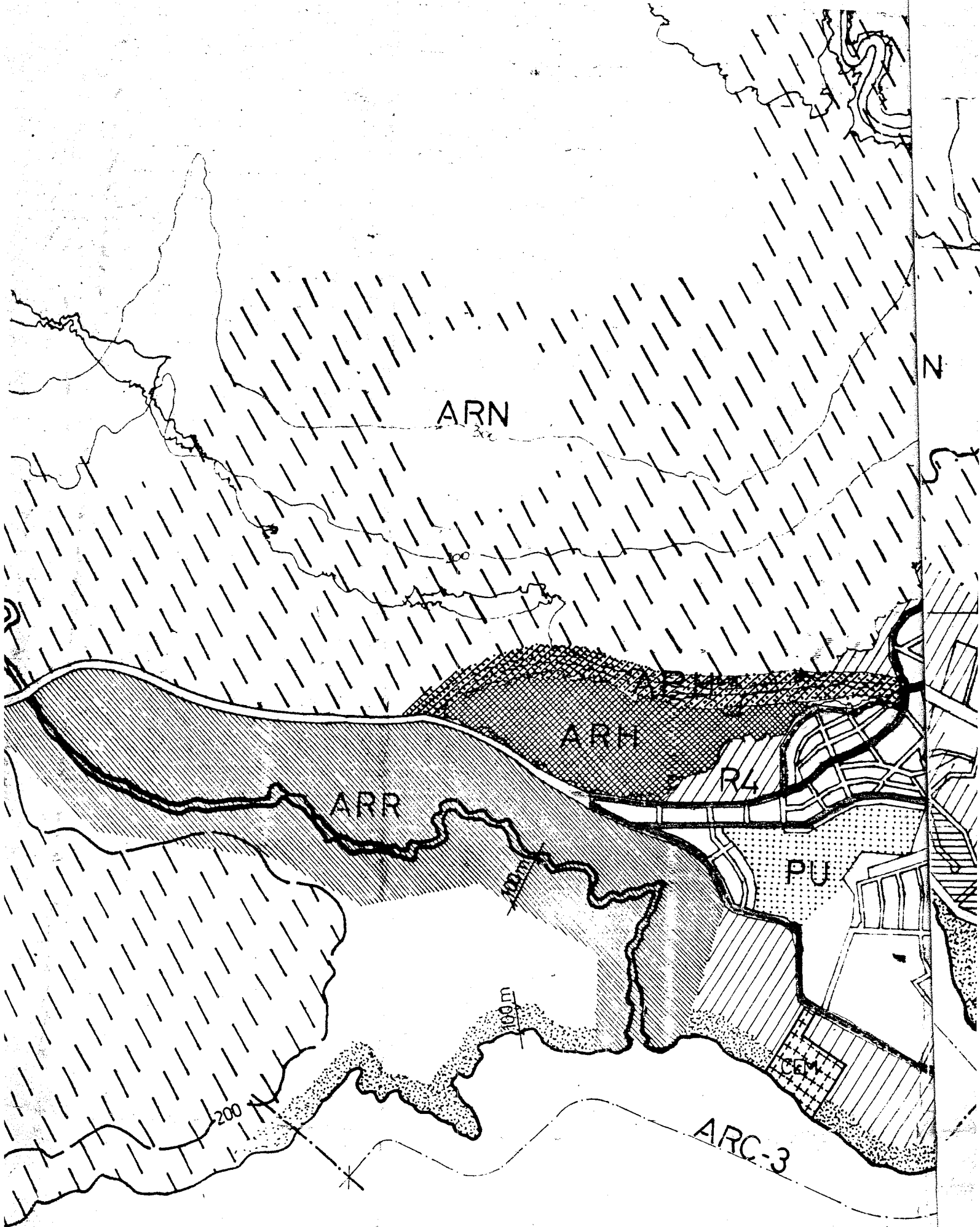

EDUARDO RAU DE RUSCO
SECRETARIO
HONORABLE CONCEJO DELIBERANTE

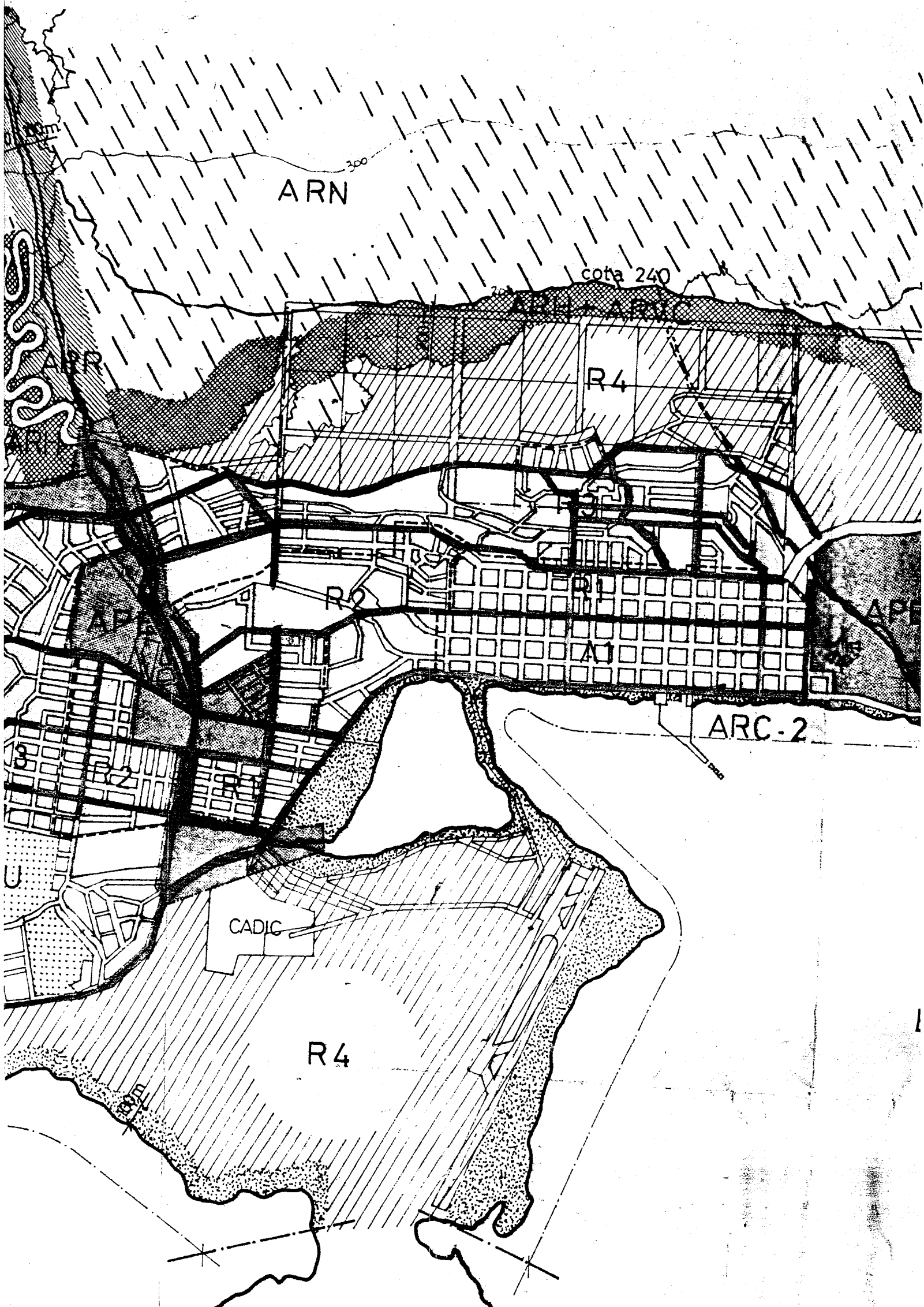

WALTER ROSEN AGÜERO
Presidente
HONORABLE CONCEJO DELIBERANTE

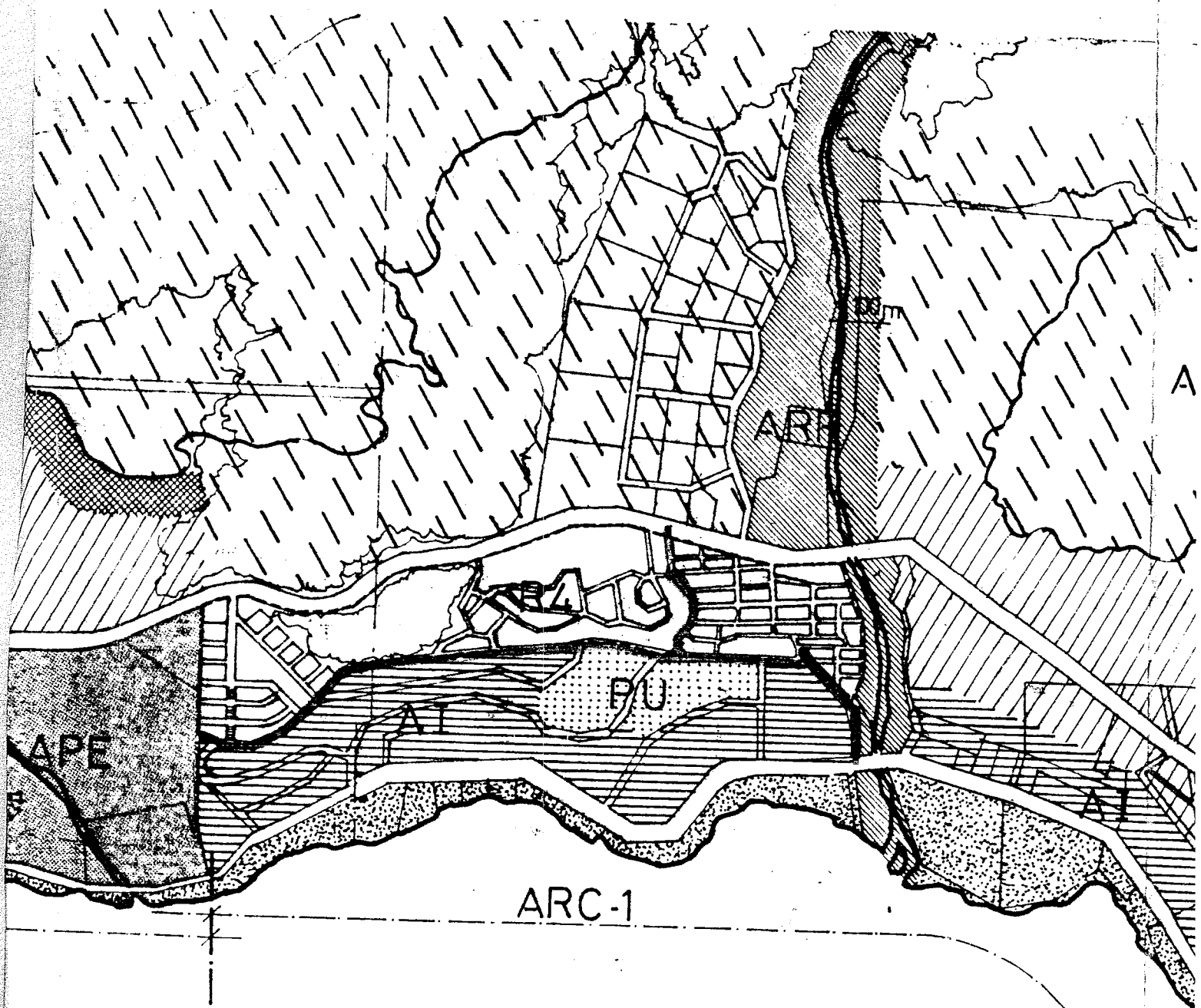
ORDENANZA MUNICIPAL N° 506/89.-

DADA EN SESION ORDINARIA DE FECHA 17/05/89.-

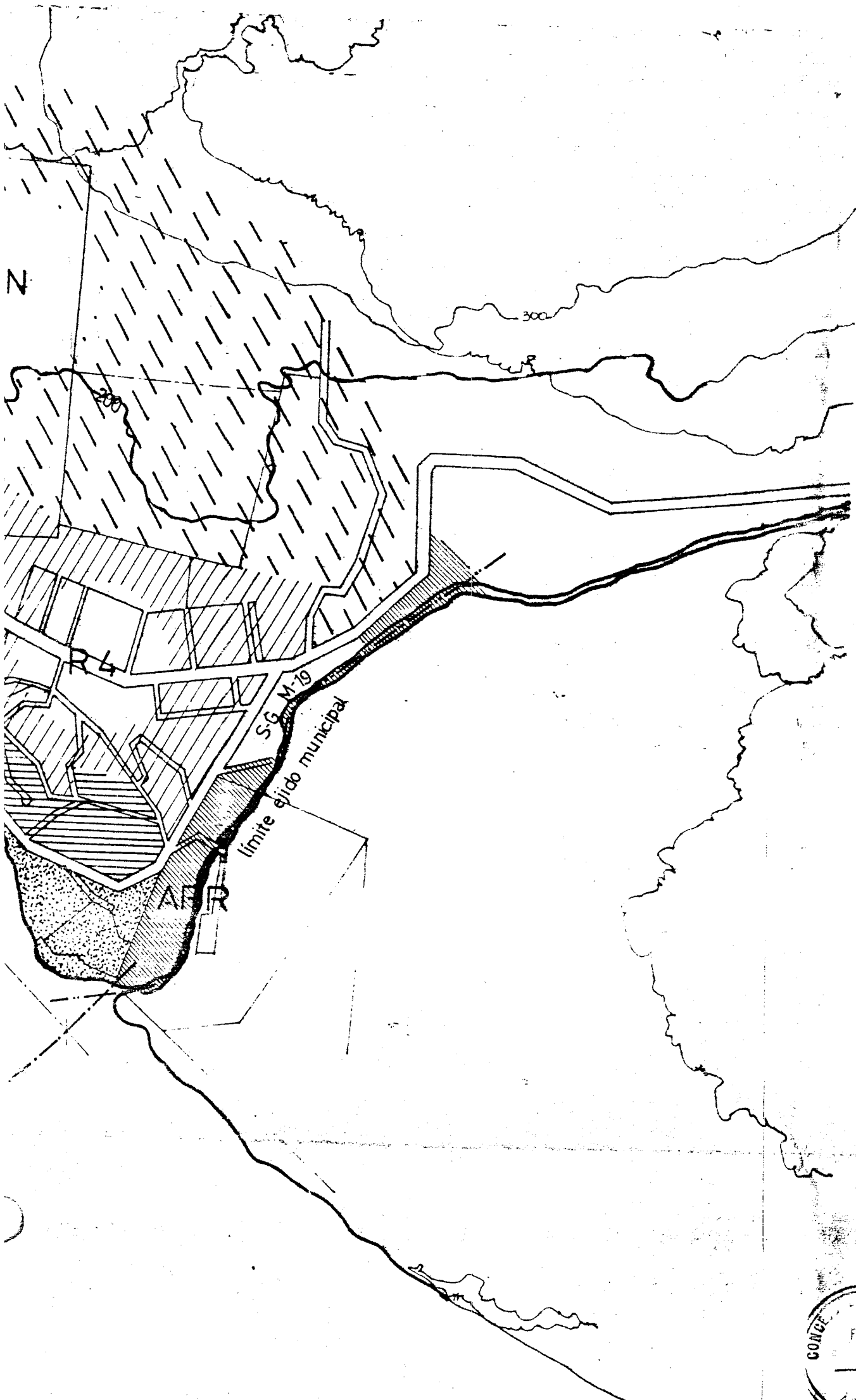
jor.

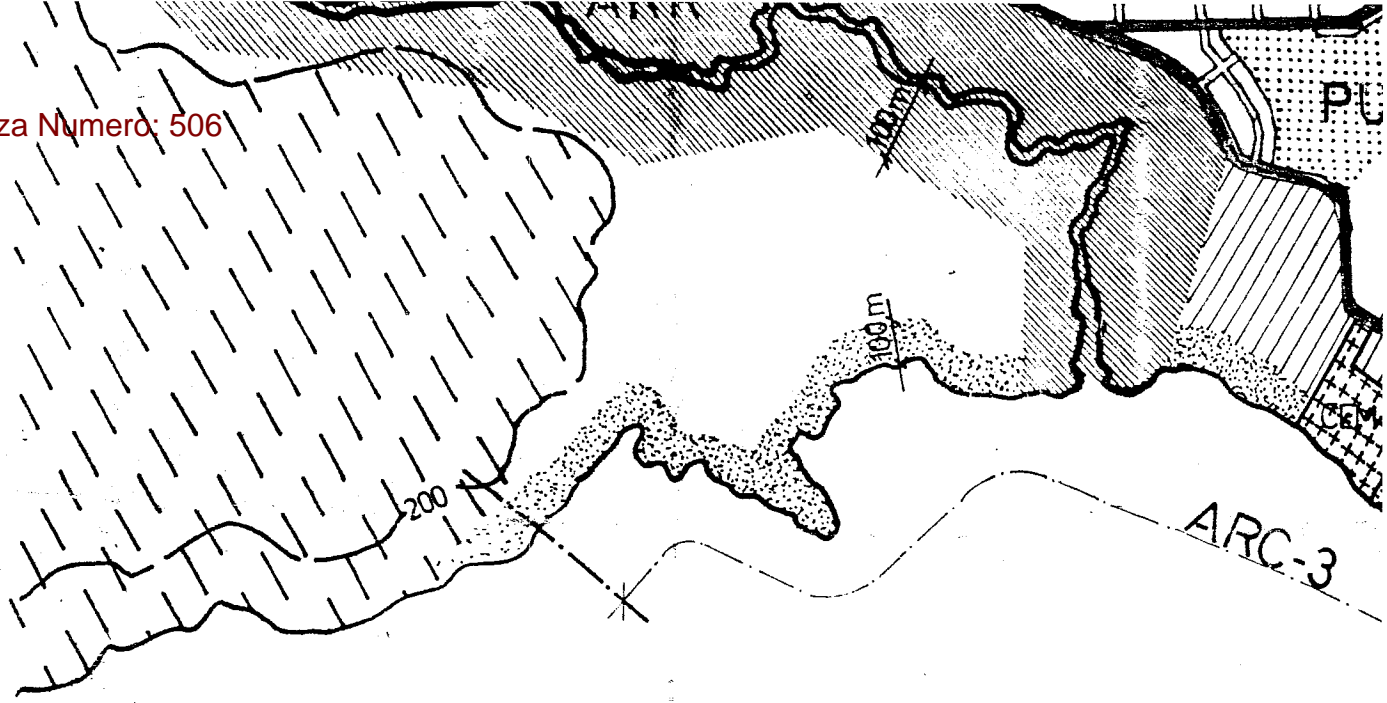






BAHÍA DE USHUAIA





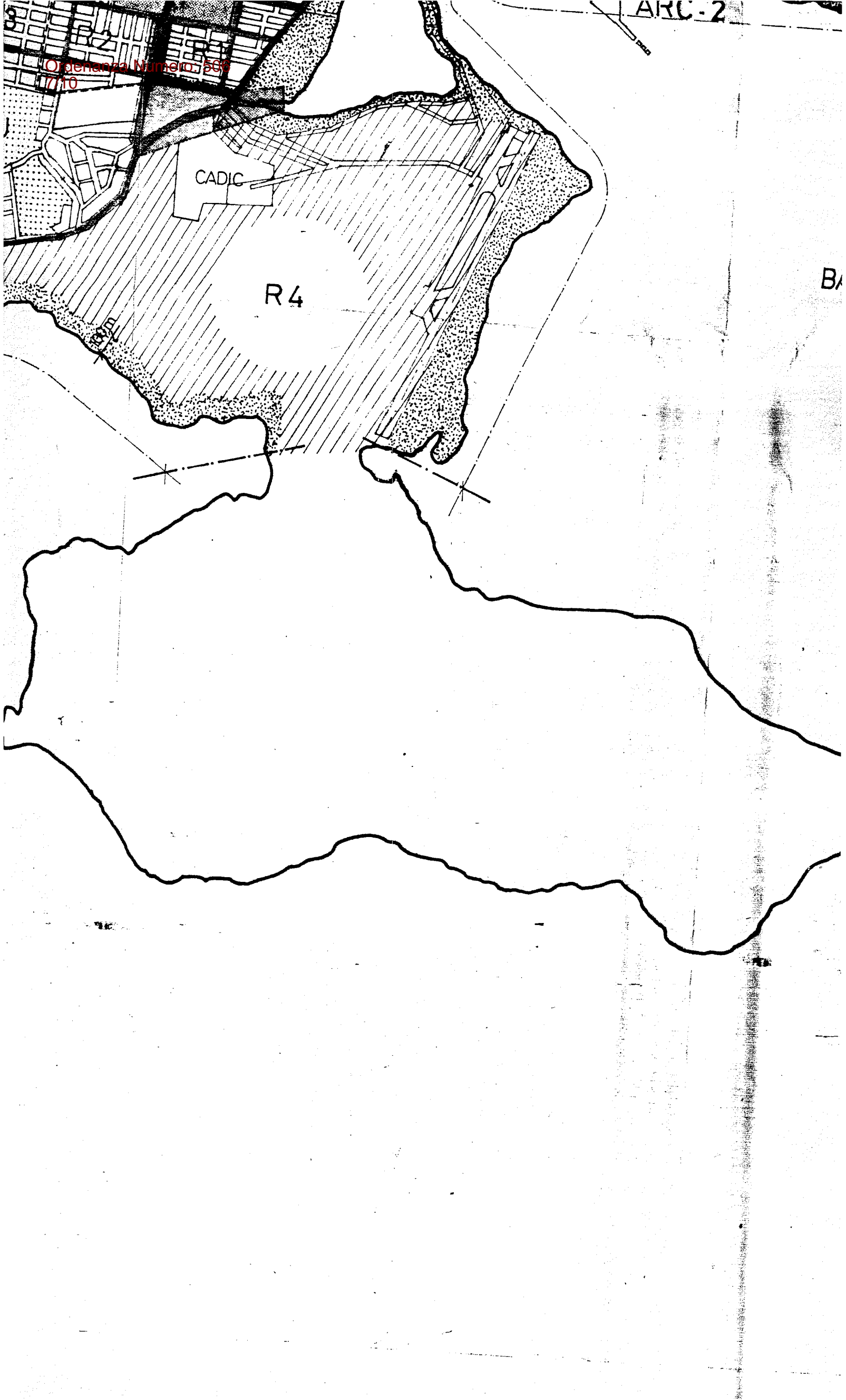
BAHÍA GOLONDRINA

Ordenanza Numero 589
7/10

CADIC

R4

BA

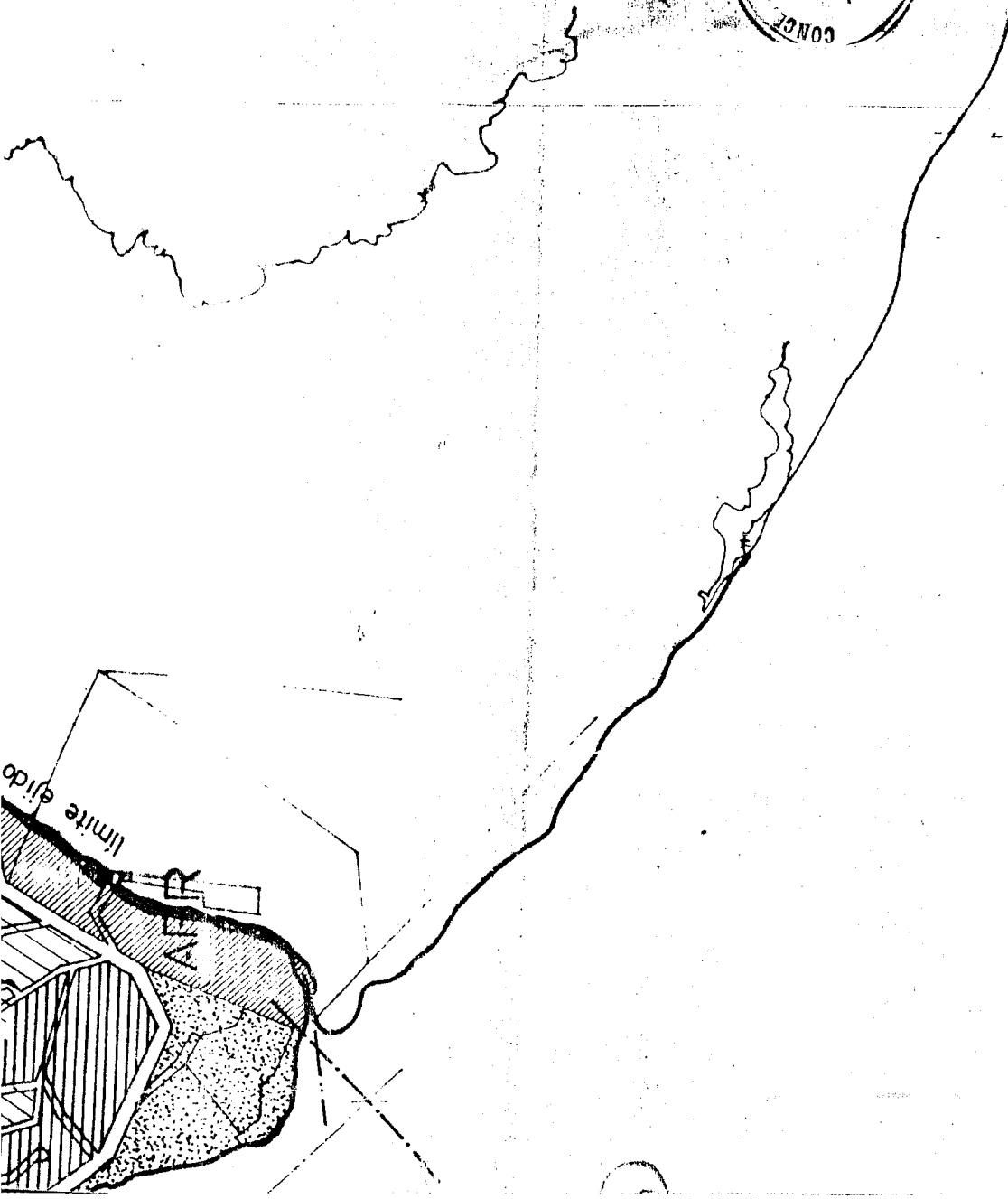


DE USHUAIA

3

REZ
EJID C
- /

Ordenanza Numero: 506
9/10.



REZONIFICACION
EJIDO URBANO

- ANEXO 1 -

Ordenanza Numero: 506.

10/10

Secretaría Nacional de la Tierra del Fuego,
Antártida e Islas del Atlántico Sur

MUNICIPALIDAD DE USHUAIA

USHUAIA,

26 MAY 1989

VISTO: La Ordenanza Municipal nro.: 506 /89, sancionada por el Honorable Concejo Deliberante de Ushuaia; y

CONSIDERANDO:

Que por la misma se otorgan pautas claras en cuanto a la planificación en nuestra ciudad;

Por ello:

EL VICE PRESIDENTE 1 DEL HONORABLE CONCEJO DELIBERANTE
A CARGO DE LA INTENDENCIA MUNICIPAL

D E C R E T A :


ARTICULO 1.- PROMULGAR la Ordenanza Municipal nro. 506 /89, sancionada por el Honorable Concejo Deliberante de Ushuaia, por la cual se se acatarán pedidos de extensión al Código de Planeamiento y Edificación a partir de la promulgación de la presente ordenanza y hasta el día 1 de septiembre de 1989., en las siguientes zonas;


- a) AREA CENTRAL: Entre Yaganes y Parque del Contenedor y desde Maipú (Costa) hasta Gobernador Paz.
- b) Todas las calles marcadas en el plano que forma parte de la presente como Anexo 1.

ARTICULO 2.- Regístrese, comuníquese a quienes correspondan. Dése Copia al Boletín Oficial del Territorio. Cumplido ARCHIVARSE.-


DECRETO MUNICIPAL Nro.: 259 /89.-

J


Tussello Daniel


Rodriguez B.-

ES COPIA FIEL DEL ORIGINAL


MARIJOL CARDENAS
Jefa División Registro
Despacho General
Municipalidad de Ushuaia