



*EL CONCEJO DELIBERANTE
DE LA CIUDAD DE USHUAIA
SANCIÓN CON FUERZA DE
ORDENANZA*

ARTÍCULO 1º.- ESTABLECER los indicadores urbanísticos como R1, R2, R3 y R4 según corresponda y designar los nombres de barrios y calles a los sectores comprendidos en la vertiente sudoccidental del Valle de Andorra de acuerdo a la Ordenanza Municipal 3926 en concordancia con el Código de Planeamiento Urbano y la Ordenanza Municipal 3685.

ARTÍCULO 2º.- DESIGNAR el nombre de barrio "Los Leñadores", nombre de calles al croquis que se adjunta como Anexo I de la presente, el que quedará sujeto al proyecto y mensura definitivo elevado por el Departamento Ejecutivo Municipal .

ARTÍCULO 3º.- DESIGNAR el nombre de barrio "Las Reinas", nombre de calles al croquis que se adjunta como Anexo II de la presente, el que quedará sujeto al proyecto y mensura definitivo elevado por el Departamento Ejecutivo Municipal.

ARTÍCULO 4º.- DESIGNAR el nombre de barrio "Las Siete Cascadas", nombre de calles al croquis que se adjunta como Anexo III de la presente, el que quedará sujeto al proyecto y mensura definitivo elevado por el Departamento Ejecutivo Municipal.

ARTÍCULO 5º.- DESIGNAR el nombre de barrio "Itati", nombre de calles al croquis que se adjunta como Anexo IV de la presente, el que quedará sujeto al proyecto y mensura definitivo elevado por el Departamento Ejecutivo Municipal.

ARTÍCULO 6º.- DESIGNAR el nombre de barrio "Nuestro Lugar", nombre de calles al croquis que se adjunta como Anexo V de la presente, el que quedará sujeto al proyecto y mensura definitivo elevado por el Departamento Ejecutivo Municipal.

ARTÍCULO 7º.- DESIGNAR el nombre de barrio "Andorra la Bella", nombre de calles al croquis que se adjunta como Anexo VI de la presente, el que quedará sujeto al proyecto y mensura definitivo elevado por el Departamento Ejecutivo Municipal.

ARTÍCULO 8º.- DESIGNAR el nombre de barrio "Valle de Andorra", nombre de calles de los macizos O, N, Ñ, P y M, al croquis que se adjunta como Anexo VII de la presente, el que quedará sujeto al proyecto y mensura definitivo elevado por el Departamento Ejecutivo Municipal.



Concejo Deliberante
de la Ciudad de Ushuaia

1048/1999


ARTÍCULO 9º.- DESIGNAR el nombre de barrio "Cuesta del Valle", nombre de calles al croquis que se adjunta como Anexo VIII de la presente, el que quedará sujeto al proyecto y mensura definitivo elevado por el Departamento Ejecutivo Municipal.

ARTÍCULO 10.- DESIGNAR el nombre de barrio "La Turberas", nombre de calles al croquis que se adjunta como Anexo IX de la presente, el que quedará sujeto al proyecto y mensura definitivo elevado por el Departamento Ejecutivo Municipal.


ARTÍCULO 11.- DISPONER un plazo de treinta (30) meses para la evaluación y aprobación del proyecto definitivo, el cual deberá ser remitido y aprobado por el Concejo Deliberante.

ARTÍCULO 12.- REGISTRAR. Pasar al Departamento Ejecutivo Municipal para su promulgación. Dar al Boletín Oficial Municipal para su publicación y ARCHIVAR.

ORDENANZA MUNICIPAL Nº 4053
DADA EN SESIÓN ORDINARIA DE FECHA 9/11/2011
CO



C.P. Alberto Abel ARAUZ
SECRETARIO
CONCEJO DELIBERANTE USHUAIA

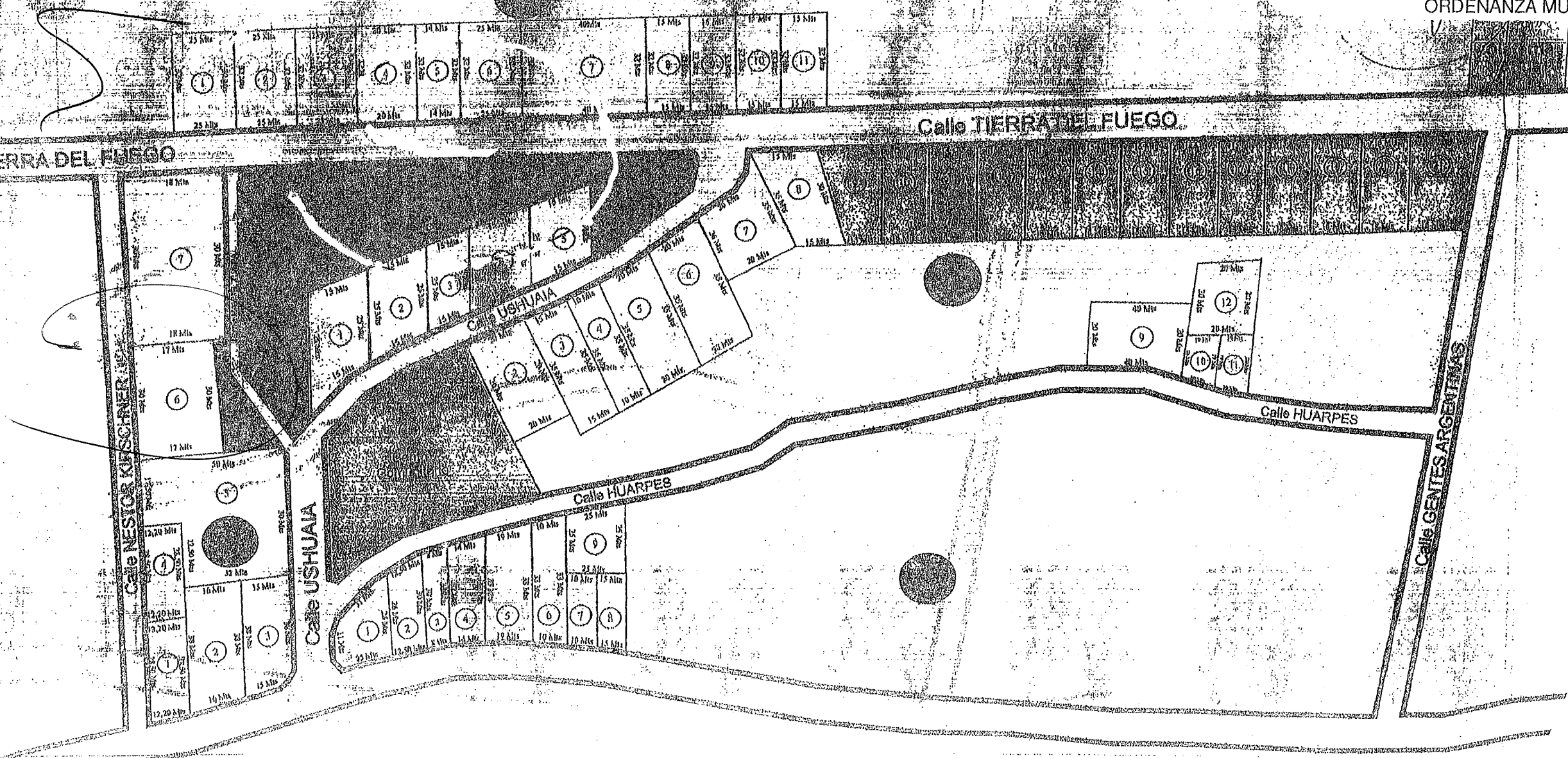


Damián DE MARCO
PRESIDENTE
CONCEJO DELIBERANTE DE USHUAIA



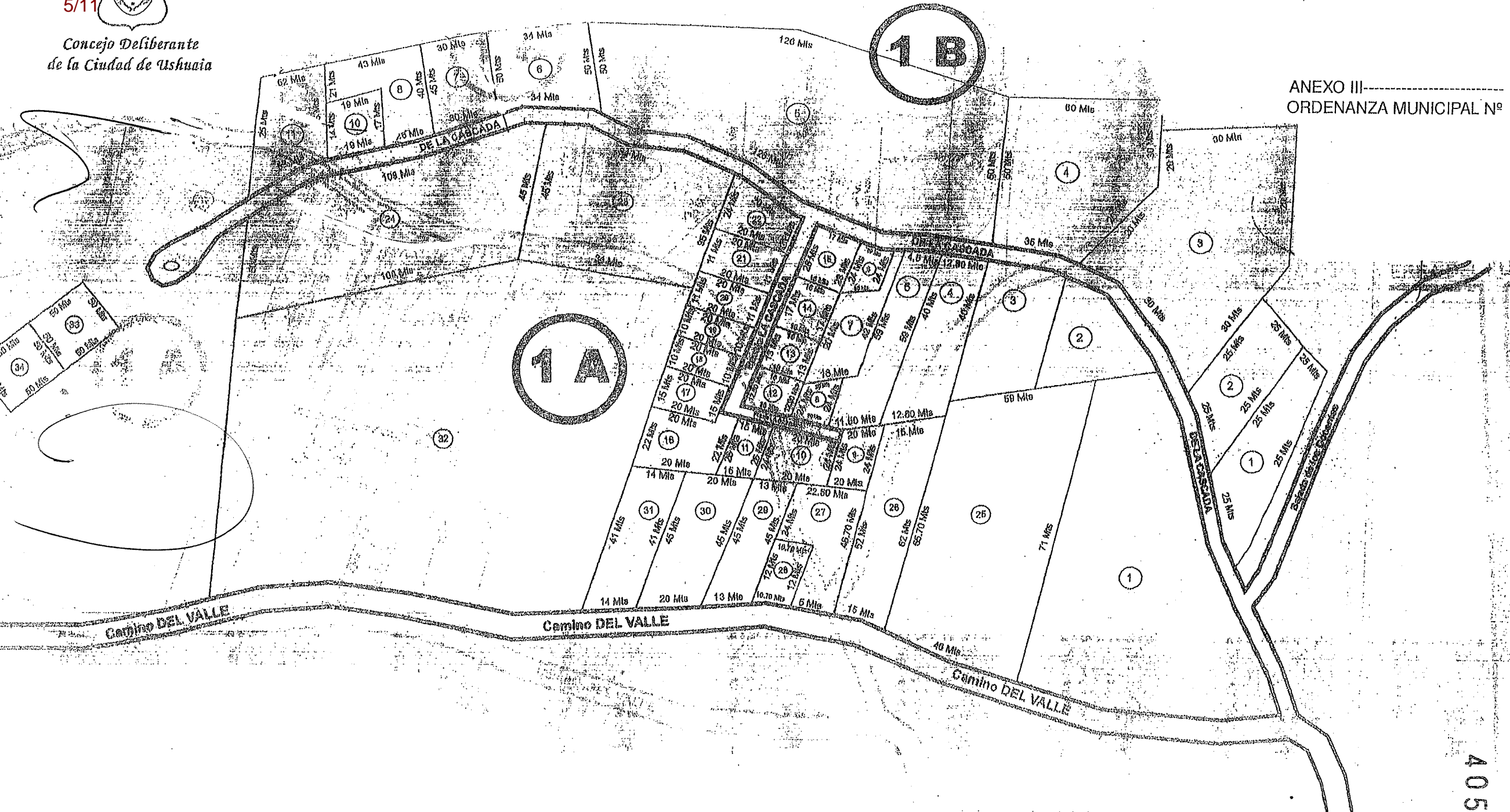
Barrio "LAS REINAS"

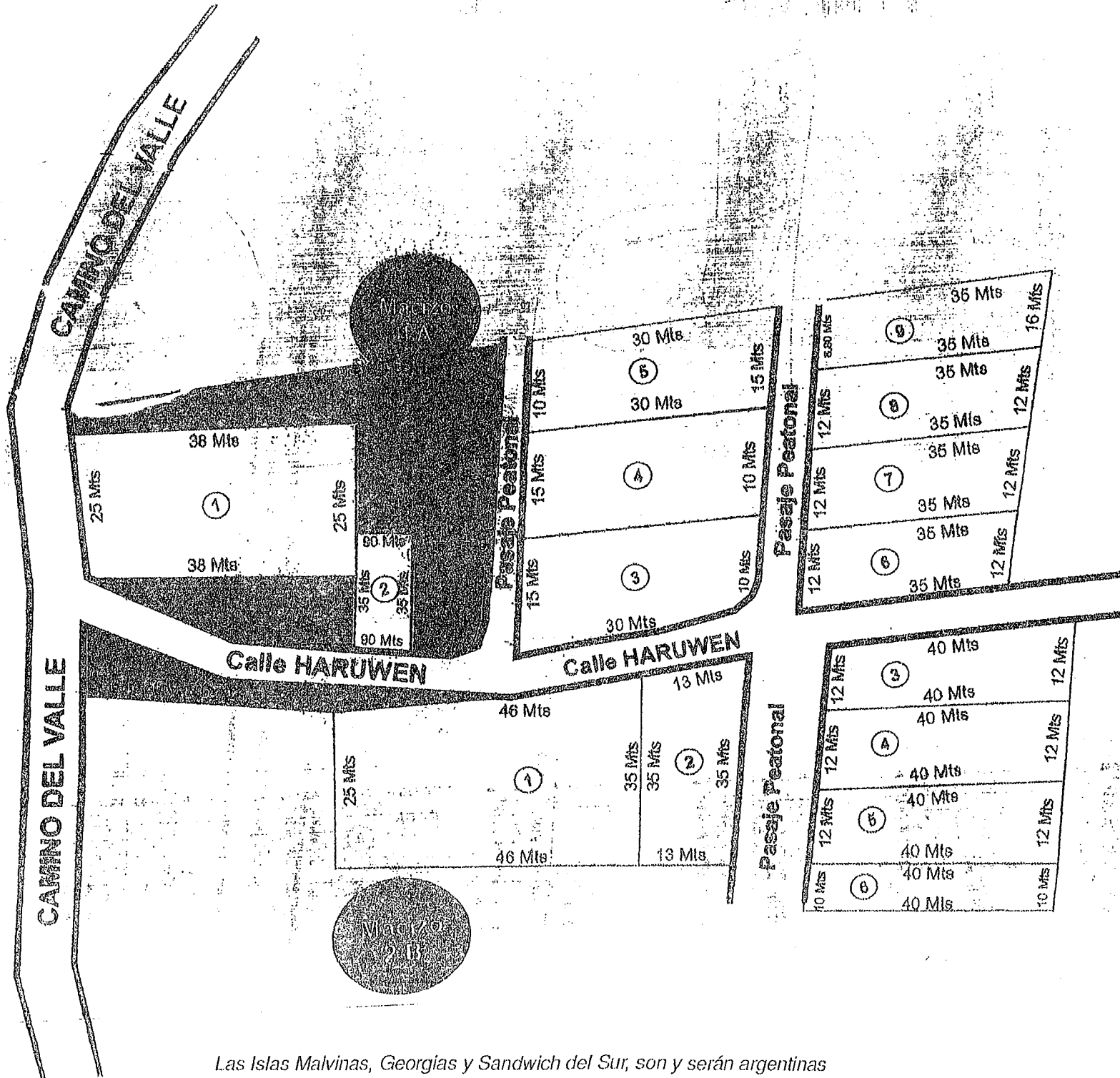
ANEXO II-----
ORDENANZA MUNICIPAL N°
V



4053

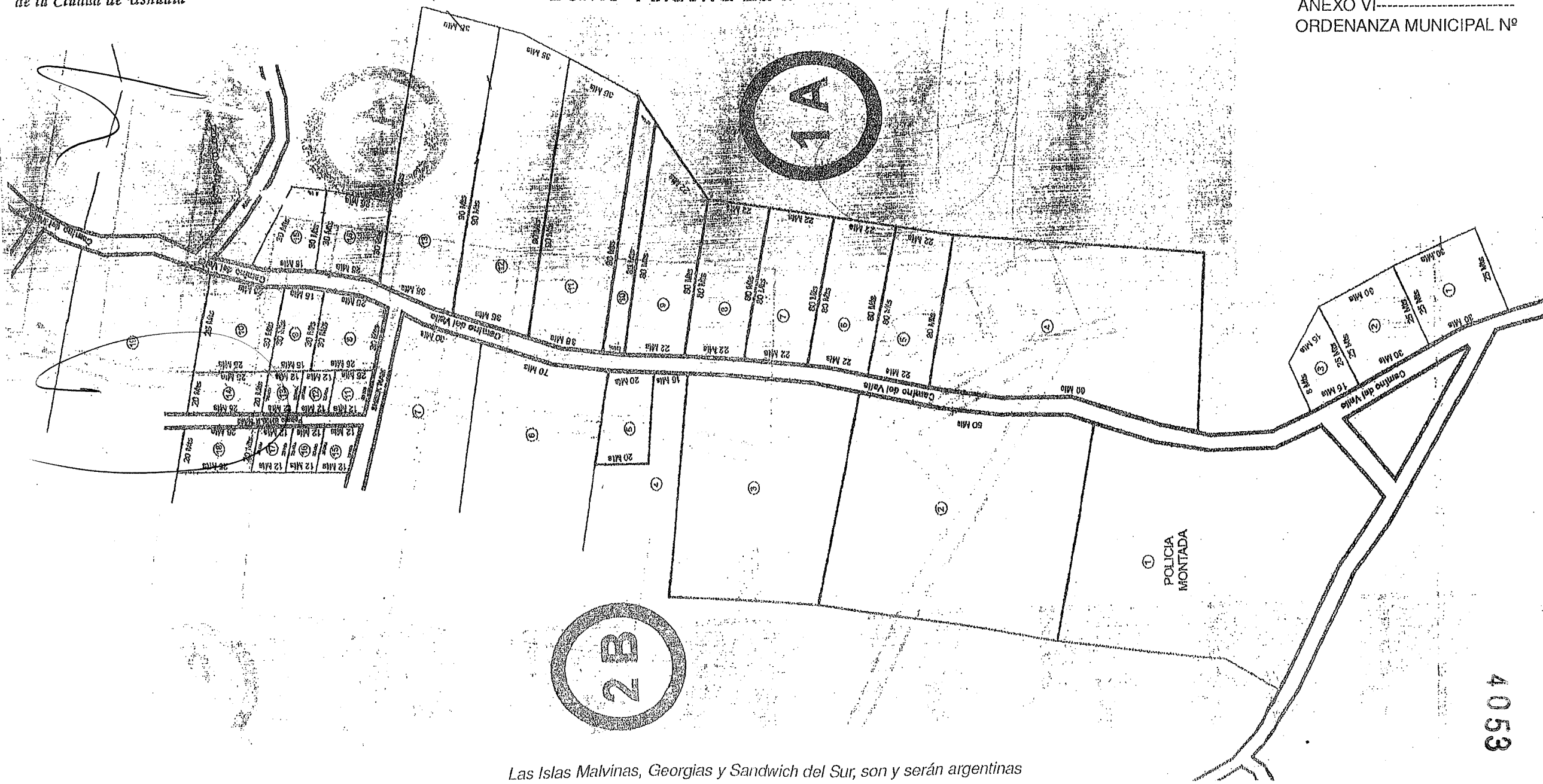
Barrio "LAS SIETE CASCADAS"

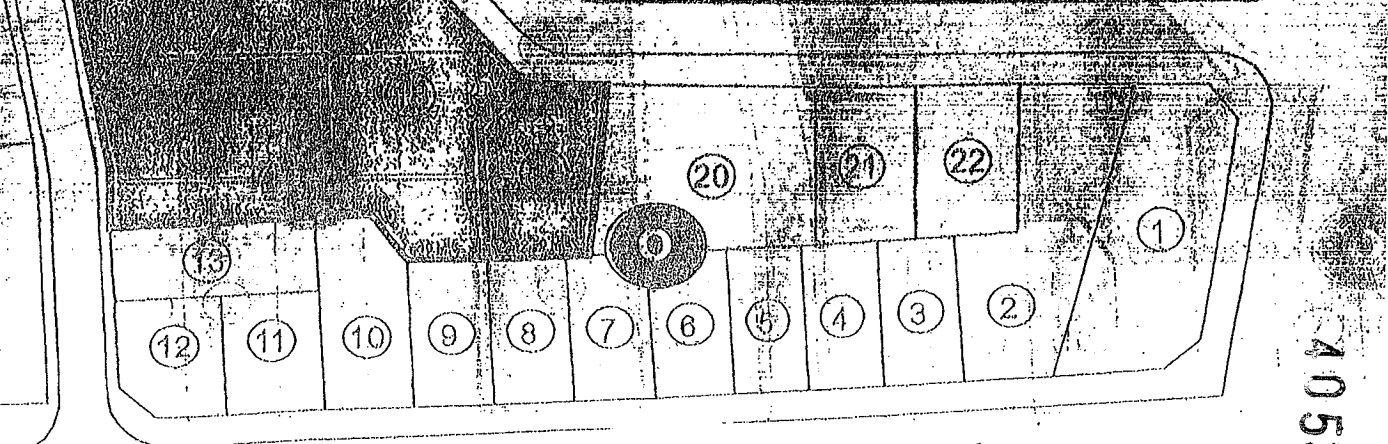
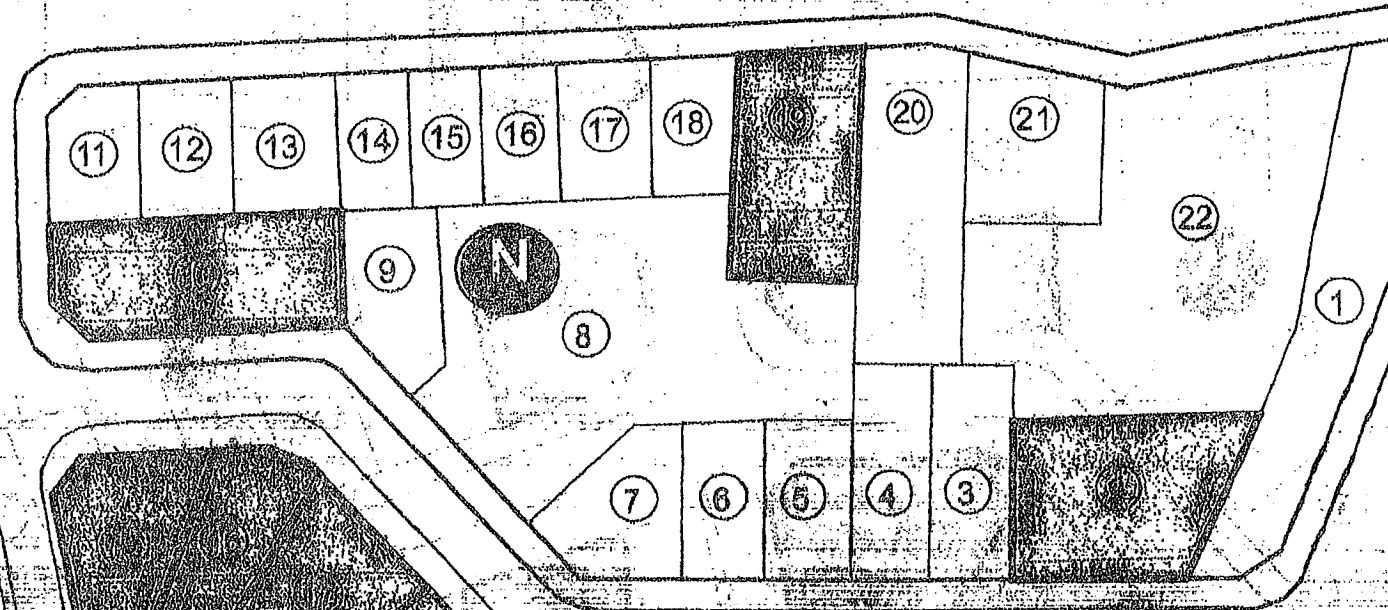
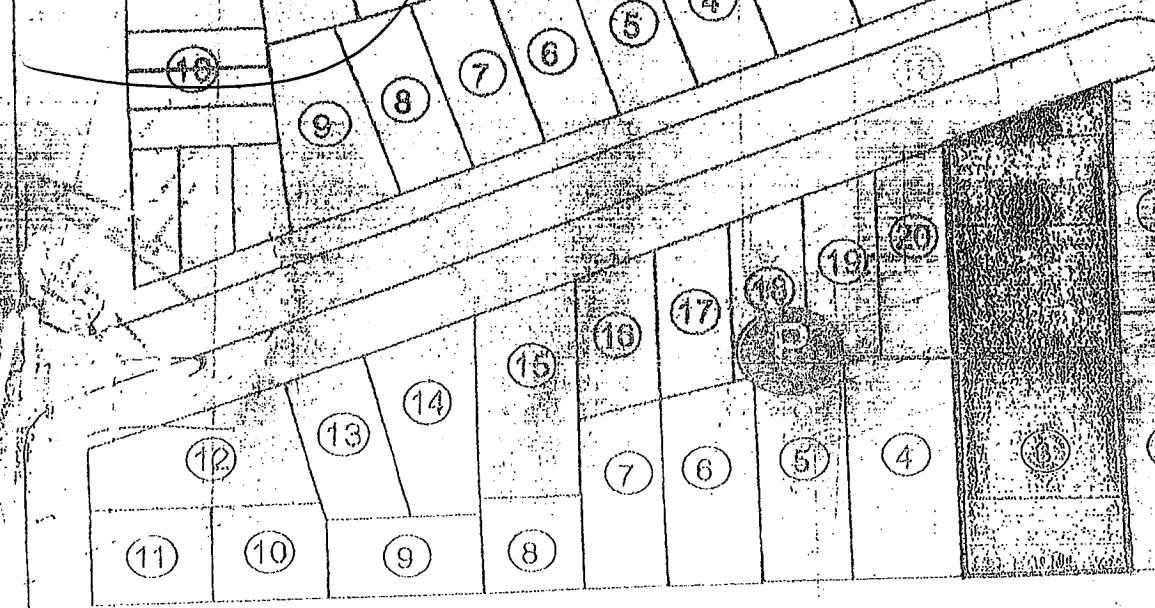
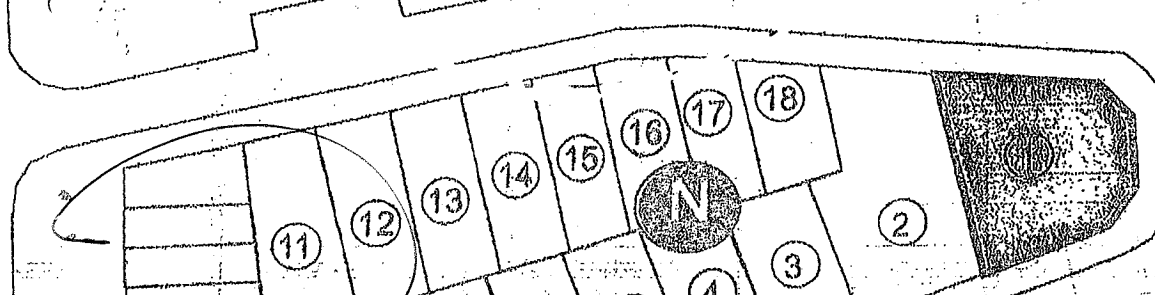
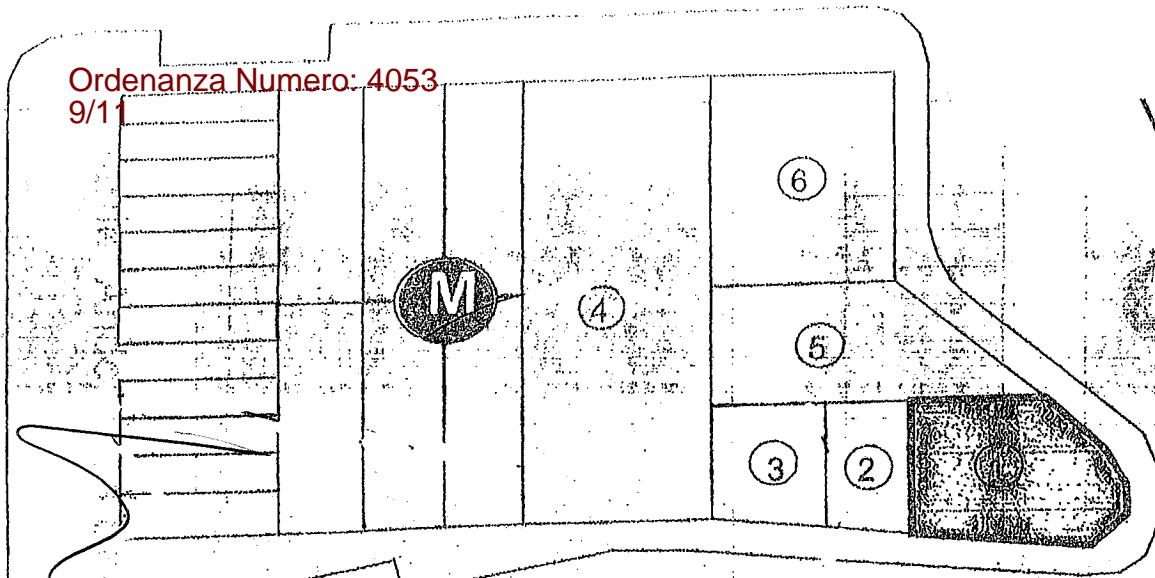




Barrio "Andorra La Bella"

ANEXO VI-----
ORDENANZA MUNICIPAL Nº

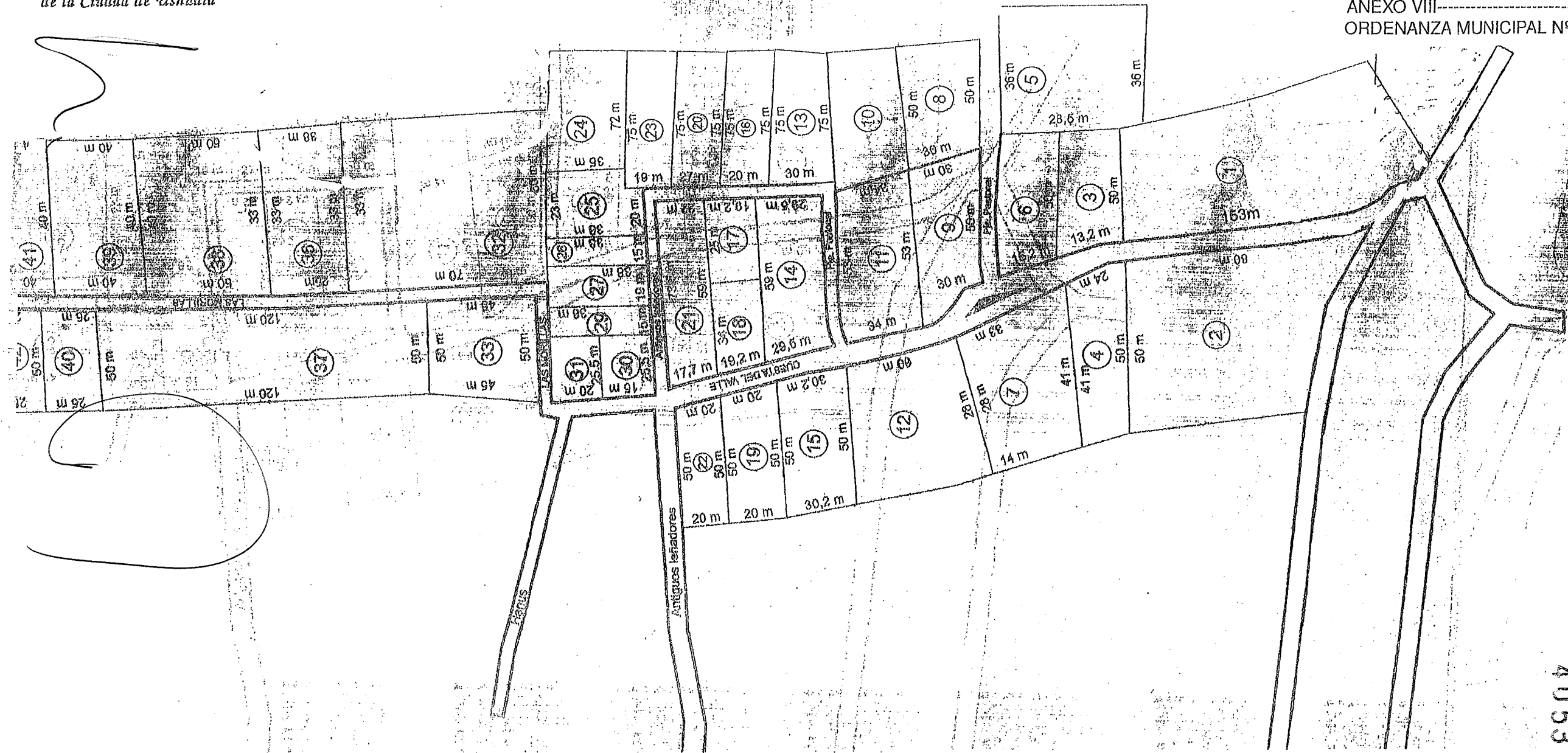






Barrio "Cuesta del Valle"

ANEXO VIII-----
ORDENANZA MUNICIPAL N°



4053

