



*EL CONCEJO DELIBERANTE SANCIONA CON FUERZA DE
ORDENANZA*

ARTÍCULO 1º.- DESAFECTAR, del uso público las fracciones que se detallan a continuación, para ser afectadas a la conformación de la trama urbana del sector, conforme al croquis que, como Anexo I, corre agregado a la presente:

1) una fracción de setecientos sesenta y nueve metros cuadrados (769m²) del espacio verde identificado catastralmente como parcela 3B, macizo 2, sección H, de la ciudad de Ushuaia, para ser afectada como calle y ochava;

2) una fracción de un mil ochocientos ochenta y un metros cuadrados (1881m²) aproximadamente, de la parcela identificada catastralmente como parcela 2, macizo 2, sección H, de la ciudad de Ushuaia, de dominio municipal (cementerio Parque), para ser afectada como calle y ochava;

3) una fracción de ciento cuarenta y ocho metros cuadrados (148m²) de la parcela identificada en el punto 2 de la presente, para ser afectada como espacio verde y anexada a la parcela 2, del macizo 2, de la sección H, de la ciudad de Ushuaia;

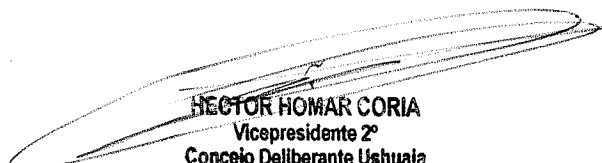
4) una fracción de cuatrocientos ocho metros cuadrados (408m²) de la calle Formosa para ser afectada como espacio verde y anexada a la parcela 3, macizo 52, sección H, de la ciudad de Ushuaia.

ARTÍCULO 2º.- REGISTRAR. Pasar al Departamento Ejecutivo Municipal para su promulgación, dar al Boletín Oficial para su publicación y ARCHIVAR.

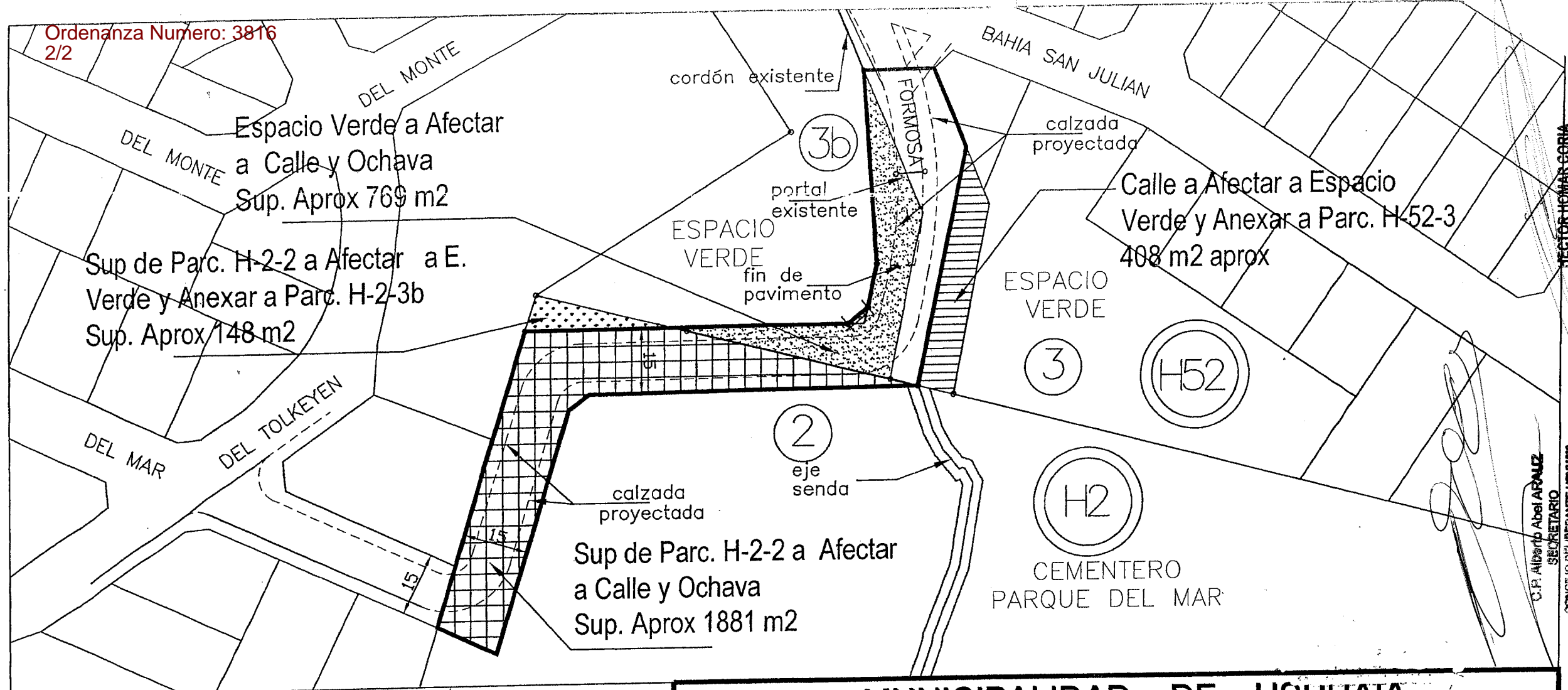
ORDENANZA MUNICIPAL N° **3816**

SANCIONADA EN SEGUNDA LECTURA EN SESIÓN ORDINARIA DE FECHA 25/08/2010


C.P. Alberto Abel ARAUZ
SECRETARIO
CONCEJO DELIBERANTE USHUAIA


HECTOR HOMAR CORIA
Vicepresidente 2º
Concejo Deliberante Ushuaia
A/C de la Presidencia

Ordenanza Numero: 3816
2/2



Espacio Verde a Afectar
a Calle y Ochava
Sup. Aprox 769 m2

Sup de Parc. H-2-2 a Afectar a E.
Verde y Anexar a Parc. H-2-3b
Sup. Aprox 148 m2





Sup de Parc. H-2-2 a Afectar
a Calle y Ochava
Sup. Aprox 1881 m2

Calle a Afectar a Espacio
Verde y Anexar a Parc. H-52-3
408 m2 aprox

ESPACIO VERDE
fin de pavimento

ESPACIO VERDE

CEMENTERO
PARQUE DEL MAR

REFERENCIAS		
	Sup Aprox de Parc. H-2-2 a Afectar a Calle y Ochava	1881 m2
	Sup Aprox de Parc. H-2-2 a Afectar a Espacio Verde	148 m2
	Sup. Aprox de E.V. a afectar a Calles y ochavas	769 m2
	Sup. Aprox de Calle a Afectar a Espacio Verde	408 m2



MUNICIPALIDAD DE USHUAIA
SECRETARIA DE DESARROLLO Y GESTIÓN URBANA
SUBSECRETARIA DE PLANEAMIENTO Y PROYECTOS URBANOS

TEMA: APERTURA DE CALLES ENTRE PARC H-2-2 Y H-2-3B
ZONA ACCESO CEMENTERIO PARQUE DEL MAR

PLANO DE: ANEXO I - ORDENANZA MUNICIPAL Nº 3816

PROYECTO: Arq. A. LESTA L.	DIRECCION: D.U.
VISADO: Arq. ORDOÑEZ R.	FECHA: 1/2010
DIBUJO: Arq. A. LESTA L.	ESCALA:

DIRECTOR HECTOR HOMAR GORIA
 Vicepresidente 2º
 Concejo Deliberante Ushuaia
 A/C de la Presidencia
 C.P. Alberto Abel ARAUZ
 SECRETARIO
 CONCEJO DELIBERANTE USHUAIA