

*El Concejo Deliberante de la
Ciudad de Ushuaia
Sanciona con Fuerza de*

ORDENANZA:

ARTÍCULO 1º.- DESAFECTAR del uso público las fracciones de espacios públicos que se detallan, para ser afectadas a la conformación de la trama urbana que rectifica el trazado de las calles TEODORO MENDOZA y LOS ARRIEROS, conforme al croquis que como Anexo I corre agregado a la presente:

1. Una fracción aproximada de cuatrocientos noventa y seis metros cuadrados (496,00m²) del Espacio Verde afectado mediante Ordenanza Municipal N° 2879, parcela identificada catastralmente como Sección G, macizo 17, parcela 18 de la ciudad de Ushuaia transferida por la firma Design Suites al Municipio, en el marco de la Cláusula Quinta del Convenio Municipal celebrado en fecha DIECINUEVE (19) de noviembre de 2004, registrado bajo en N° 2721, aprobado por Decreto Municipal N° 1411/2004 y ratificado mediante Resolución C.D. N° 324/2004, para ser afectada a la apertura de un tramo de calle Los Arrieros y ochava.

ARTÍCULO 2º.- AFECTAR al uso público las fracciones que se detallan, dominio de la firma Design Suites S.A., a transferir al Municipio en el marco del Convenio celebrado en fecha 29/12/2009, registrado bajo el N° 5105, para ser afectadas a la conformación de la trama urbana del sector:

1. Una fracción aproximada de doscientos noventa y un metro cuadrados (291,00m²) de la parcela identificada catastralmente como Sección G, Macizo 17, Parcela 18, de la ciudad de Ushuaia, para ser afectada a la apertura de un tramo de calle Los Arrieros.
2. Una fracción aproximada de seiscientos ochenta y un metros cuadrados (681,00m²) de la parcela identificada catastralmente como Sección G, Macizo 16, Parcela 6, de la ciudad de Ushuaia, para ser afectada a la apertura de un tramo de calle Los Arrieros y ochava.

ARTÍCULO 3º.- DESAFECTAR del uso público una fracción aproximada de un mil doscientos noventa y dos metros cuadrados (1.292,00m²) de calle y ochava, ubicados en la intersección de las calles TEODORO MENDOZA y LOS ARRIEROS, delimitada entre los macizos identificados catastralmente como Sección G, macizos 16 y 17 de la ciudad de Ushuaia, la cual será transferida a título gratuito a la firma Design Suites S.A. Para ser anexada a parcelas de su propiedad, en compensación por las fracciones a transferir al Municipio, consignadas en el artículo 2º de la presente y la servidumbre de paso que afecta a terreno de su propiedad, consignada en la cláusula tercera del Convenio referido en el Artículo 2º.

*El Concejo Deliberante de la
Ciudad de Ushuaia
Sanciona con Fuerza de*

ORDENANZA:

ARTÍCULO 4º.- DESAFECTAR del uso público las fracciones que se detallan, para ser afectadas a la regularización de la trama urbana enunciada en los artículos precedentes:

1. Una fracción aproximada de novecientos dieciocho metros cuadrados (918,00m²) de la calle TEODORO MENDOZA, delimitada entre los macizos identificados catastralmente como Sección G, macizos 16 y 17, de la ciudad de Ushuaia.
2. Una fracción aproximada de doscientos setenta y cuatro metros cuadrados (274,00m²) del Espacio Verde afectado mediante Ordenanza Municipal N° 2879, de la parcela identificada catastralmente como Sección G, macizo 17, parcela 18, de la ciudad de Ushuaia, transferida por la firma Design Suites al Municipio, en el marco de la Cláusula Quinta del Convenio Municipal celebrado en fecha diecinueve (19) de noviembre de 2004, registrado bajo el N° 2721, aprobado por Decreto Municipal N° 1411/2004 y ratificado mediante Resolución C.D.N° 324/2004.


ARTÍCULO 5º.- La mensura emergente de la aplicación de la presente Ordenanza estará a cargo y costas del Municipio.

ARTÍCULO 6º.- REGISTRAR. Dar al Departamento Ejecutivo Municipal para su publicación, pasar al Boletín Oficial Municipal para su publicación y ARCHIVAR.


ORDENANZA MUNICIPAL N° 3741 .-

SANCIONADA EN SEGUNDA LECTURA EN SESION ORDINARIA DE FECHA 12/05/2010.-

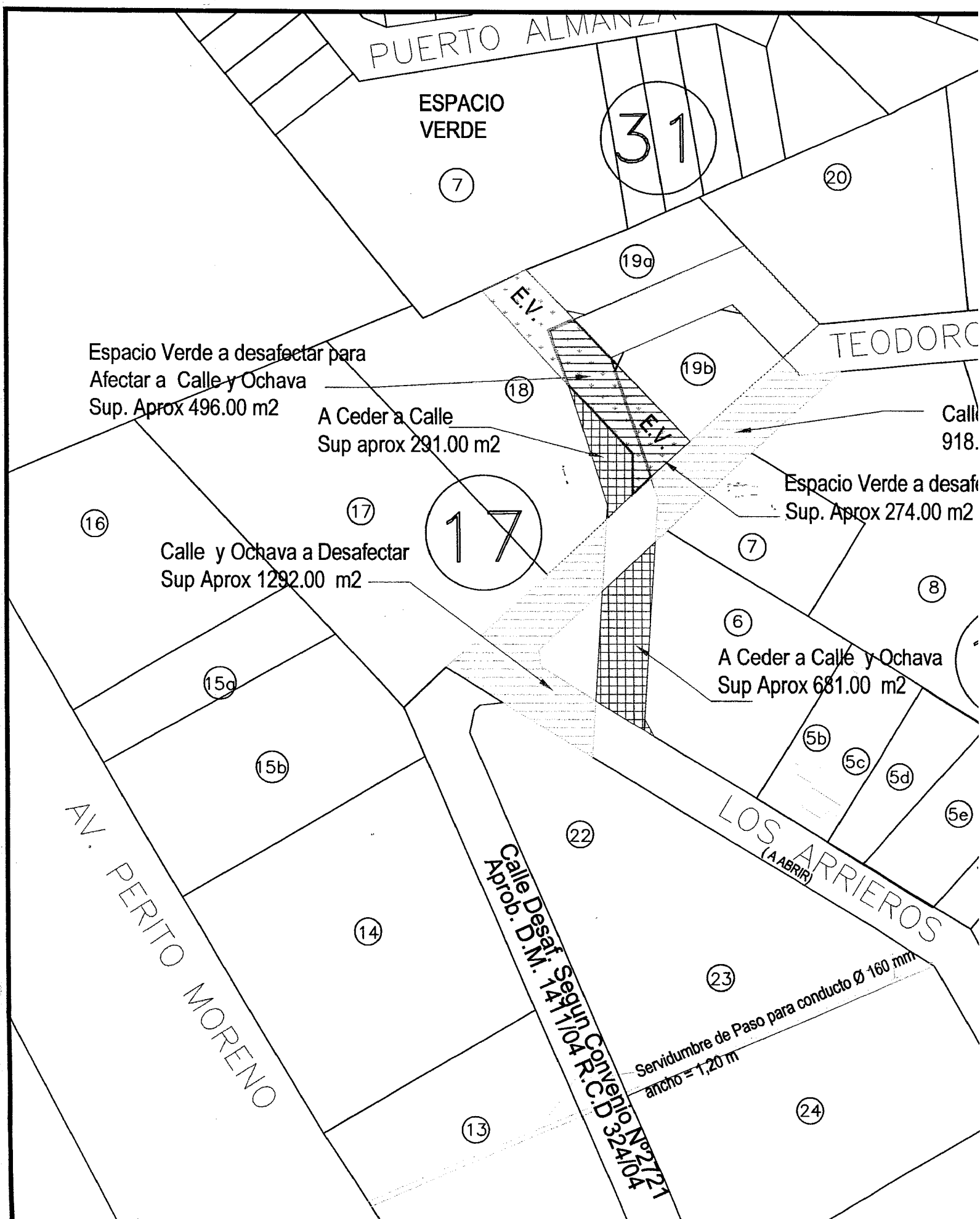
im

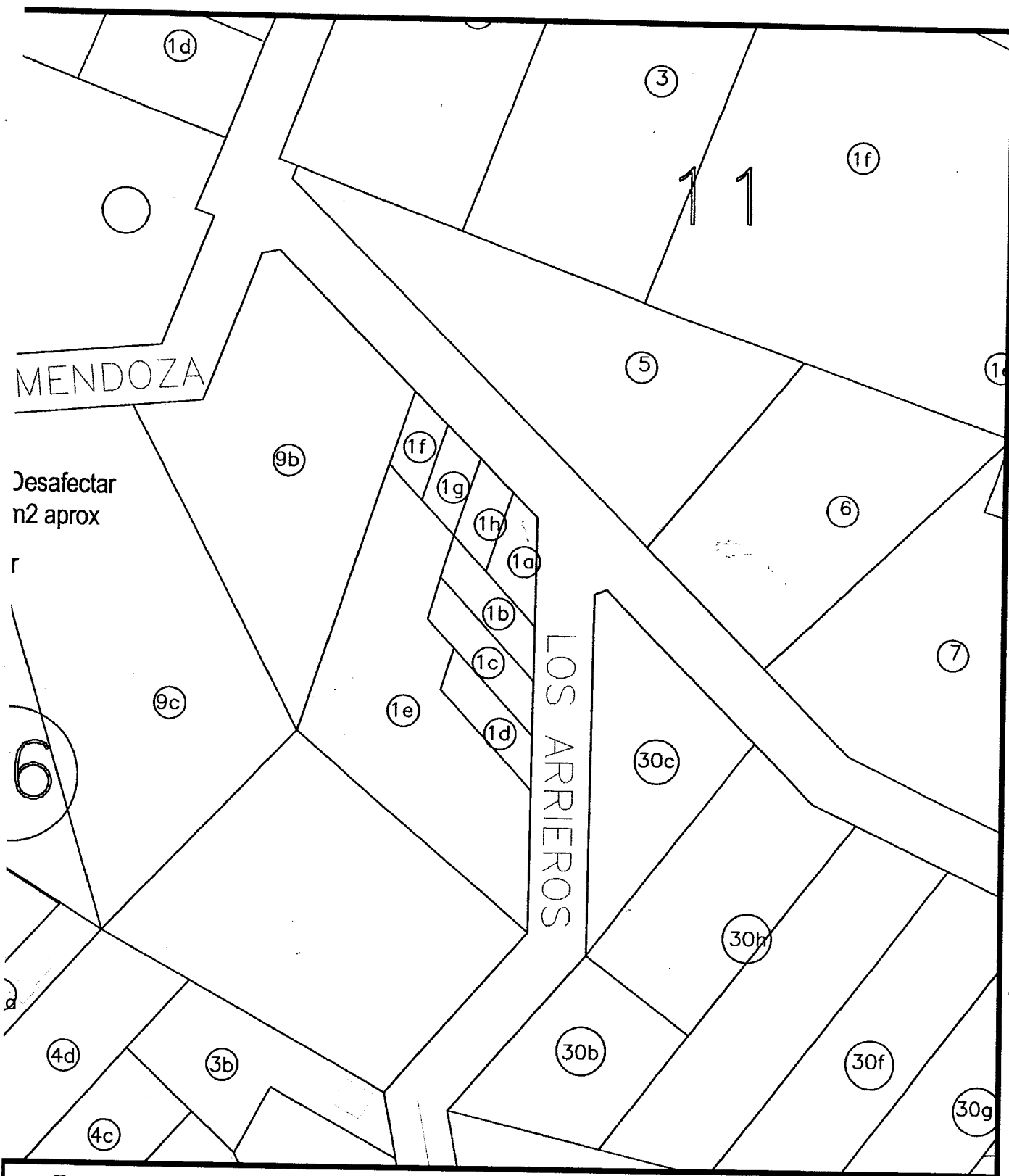


GASTÓN AYALA
Prosecretario
A/C de Secretaría
Concejo Deliberante Ushuaia



DAMIANO DE MARCO
PRESIDENTE
CONCEJO DELIBERANTE DE USHUAIA





 <p align="center">MUNICIPALIDAD DE USHUAIA SECRETARIA DE DESARROLLO Y GESTIÓN URBANA SUBSECRETARIA DE PLANEAMIENTO Y PROYECTOS URBANOS</p>		
TEMA: MODIFICACION TRAZADO DE CALLES ENTRE MACIZOS G-16 Y G-17 Y APERTURA CALLE EN MZ G-31	PROYECTO: Arq. POGGIO M.	DIRECCION: D.U.
PLANO DE: ANEXO I - ORDENANZA MUNICIPAL Nº 3741	VISADO: Arq. ORDOÑEZ R.	FECHA: 1/2010
	DIBUJO: Arq. POGGIO M.	ESCALA:

GASTON AYALA
Prosecretario
A/C de Secretaria
Concejo Deliberante Ushuaia

Presidencia del Concejo Deliberante Ushuaia