

*El Concejo Deliberante de la
Ciudad de Ushuaia
Sanciona con Fuerza de*

ORDENANZA:

ARTÍCULO 1º.- DESAFECTAR del uso público una superficie aproximada de 948,11 m² de tierras fiscales sin mensurar, para ser incorporada a la parcela colindante identificada catastralmente como parcela 1A, del macizo 32, de la sección G, de la ciudad de Ushuaia, de acuerdo al croquis que, como Anexo I, corre agregado a la presente.

ARTÍCULO 2º.- AUTORIZAR a la firma propietaria de la parcela 1A, del macizo 32, de la sección G, de la ciudad de Ushuaia, IPASA Industrias Plásticas Australes S.A. a realizar a su costa y cargo la nueva mensura que incorporará la superficie indicada en el artículo 1º de la presente, cediendo en compensación una franja de terreno de 862,00 m² aproximadamente, para ser desafectada a calle pública.

ARTÍCULO 3º.- La desafectación enunciada en el artículo 1º y la autorización indicada en el artículo 2º quedarán condicionadas a la firma de un convenio entre la empresa y el Municipio por medio del cual, la empresa se compromete a realizar las obras necesarias para dar cumplimiento al proyecto de nivelación y consolidación del espacio público del Borde Costero aprobado ad referéndum del Concejo Deliberante.


ARTÍCULO 4º.- REGISTRAR. Pasar al Departamento Ejecutivo municipal para su promulgación, dar al Boletín Oficial Municipal para su publicación y ARCHIVAR.

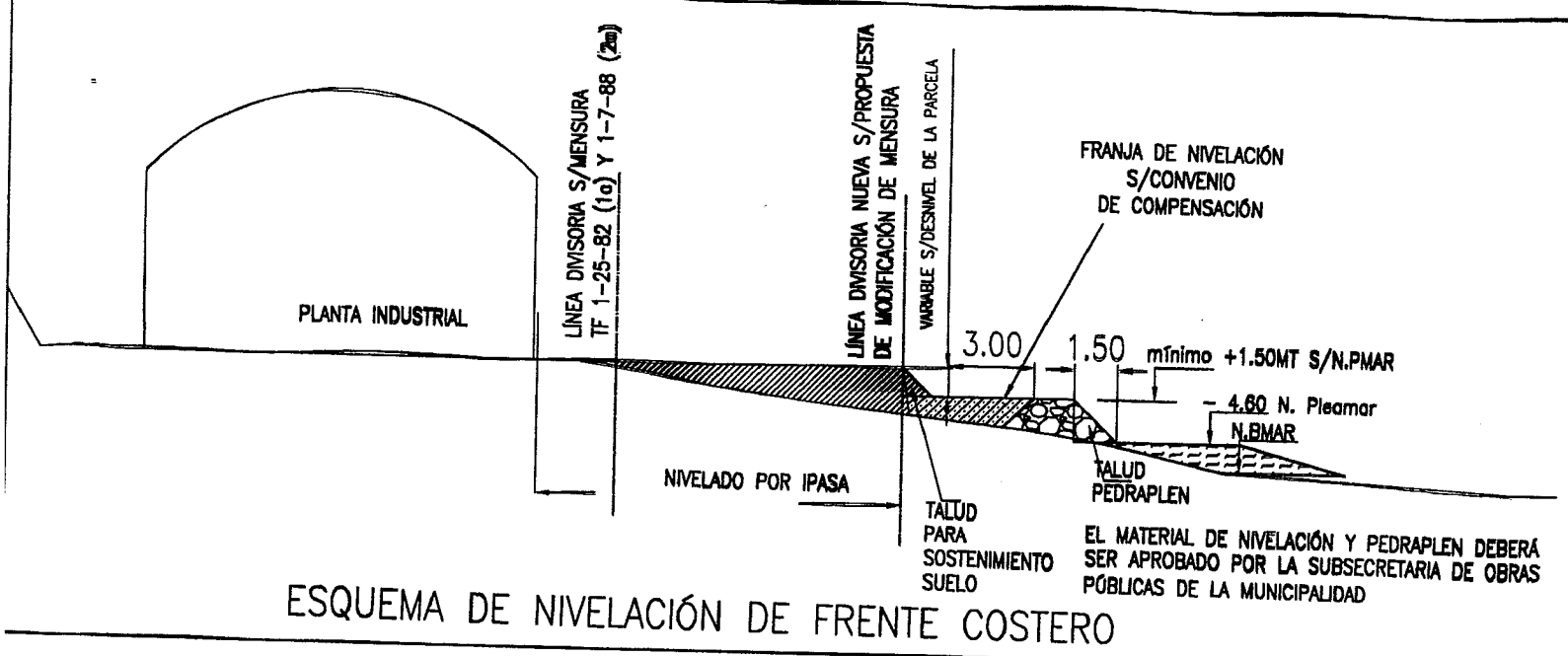
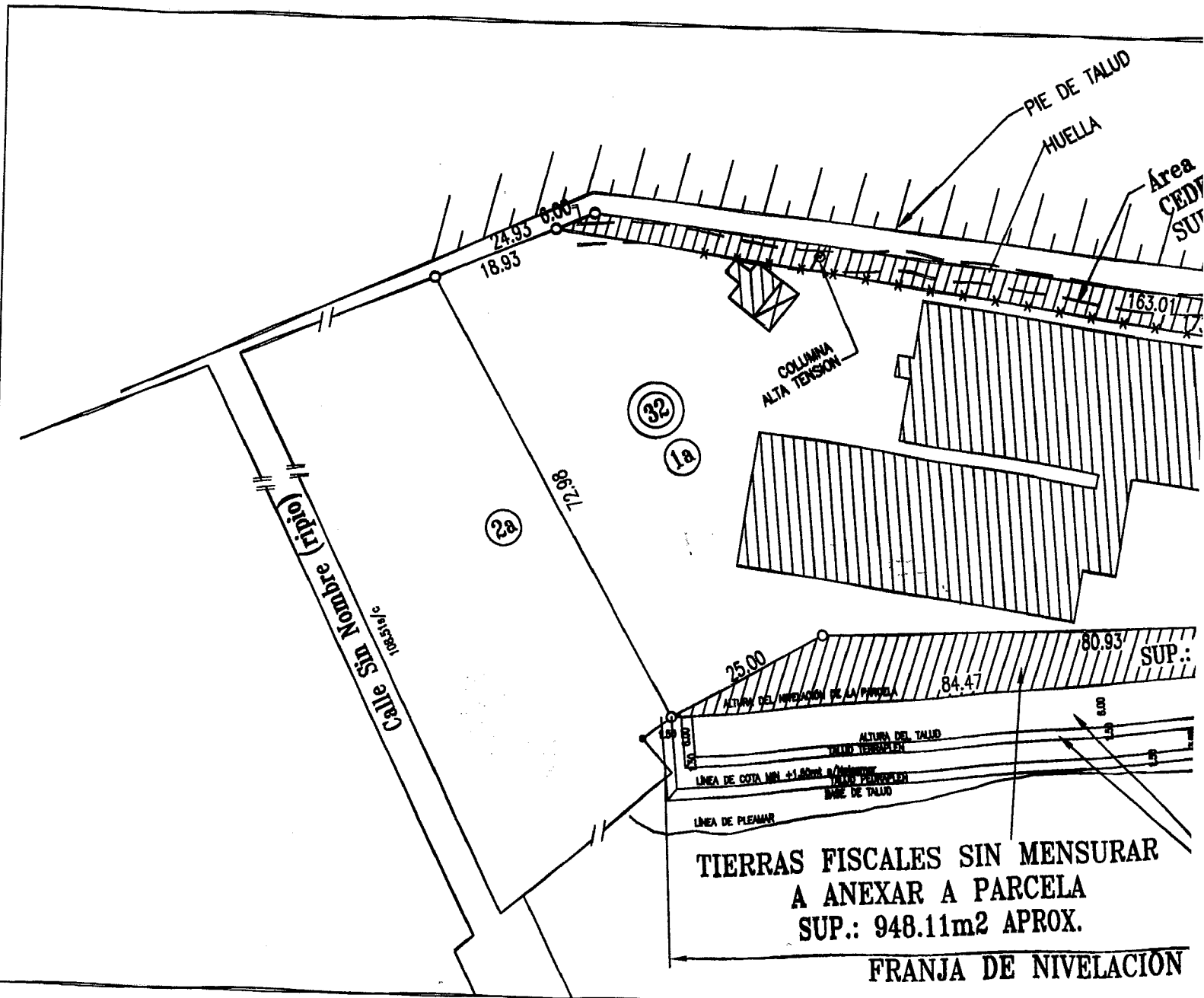
ORDENANZA MUNICIPAL N° **3699**

SANCIONADA EN SEGUNDA LECTURA EN SESION ORDINARIA DE FECHA
03/03/2010

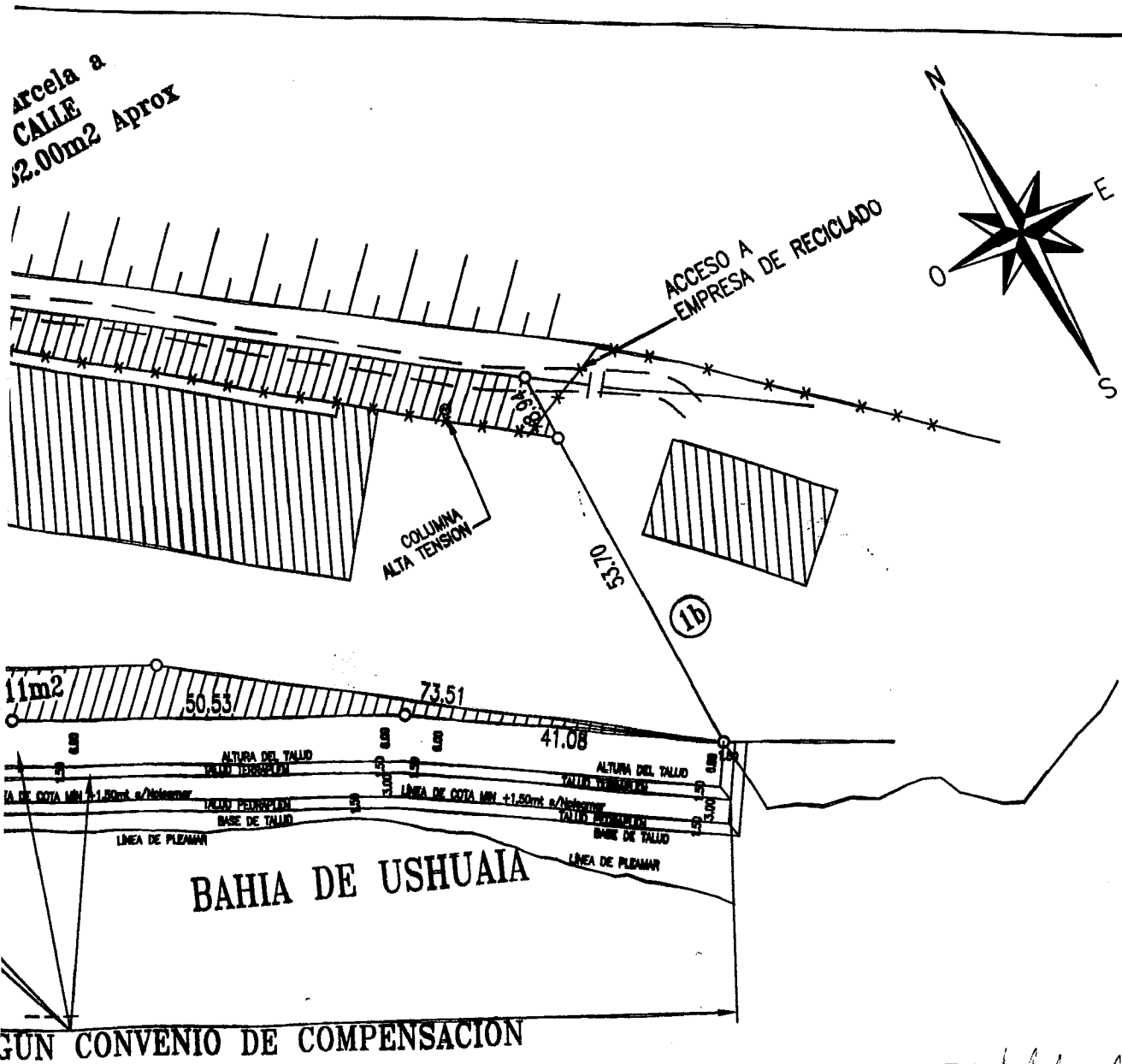
im


C.P. Alberto Abel ARAUZ
SECRETARIO
CONCEJO DELIBERANTE USHUAIA


Damión DE MARCO
PRESIDENTE
CONCEJO DELIBERANTE DE USHUAIA




ESQUEMA DE NIVELACIÓN DE FRENTE COSTERO



[Signature]
C.P. Alberto Abel ARAUZ
SECRETARIO
CONCEJO DELIBERANTE USHUAIA

[Signature]
Damián DE MARCO
PRESIDENTE
CONCEJO DELIBERANTE DE USHUAIA

 MUNICIPALIDAD DE USHUAIA SECRETARIA DE DESARROLLO Y GESTIÓN URBANA SUBSECRETARIA DE PLANEAMIENTO Y PROYECTOS URBANOS			
TEMA:		SECCION: G - MZS: 32- 1a	
PLANO DE:		ORDENANZA MUNICIPAL Nº	8699
		ANEXO I	
PROYECTO:	Arq. LESTA A.	DIRECCION:	D.U.
VISADO:	Arq. ORDOÑEZ R.	FECHA:	9/09
DIBUJO:	Arq. LESTA A.	ESCALA:	