

*El Concejo Deliberante de la  
Ciudad de Ushuaia  
Sanciona con Fuerza de  
ORDENANZA:*

ARTÍCULO 1º.- AUTORIZAR al Departamento Ejecutivo Municipal a realizar la Visación del Plano de Mensura identificado como TF 1-00-08, referido a las parcelas denominadas catastralmente como C-51C-7A, 8, 9 y 10, conforme al croquis que como Anexo I, corre agregado a la presente, el cual guarda directa relación con el plano de mensura arriba mencionado.

ARTÍCULO 2º.- Para las parcelas creadas por la subdivisión planteada en la mensura TF 1-00-08, será de aplicación lo establecido en la Ordenanza municipal 1764, dada en sesión ordinaria de fecha 03/09/1997.


ARTÍCULO 3º.- REGISTRAR. Pasar al Departamento Ejecutivo Municipal para su promulgación, dar al Boletín Oficial Municipal para su publicación y ARCHIVAR.-

ORDENANZA MUNICIPAL N° 3638

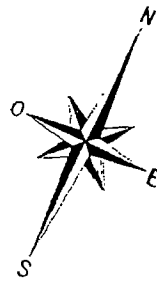
DADA EN SESION ORDINARIA DE FECHA 28/10/2009



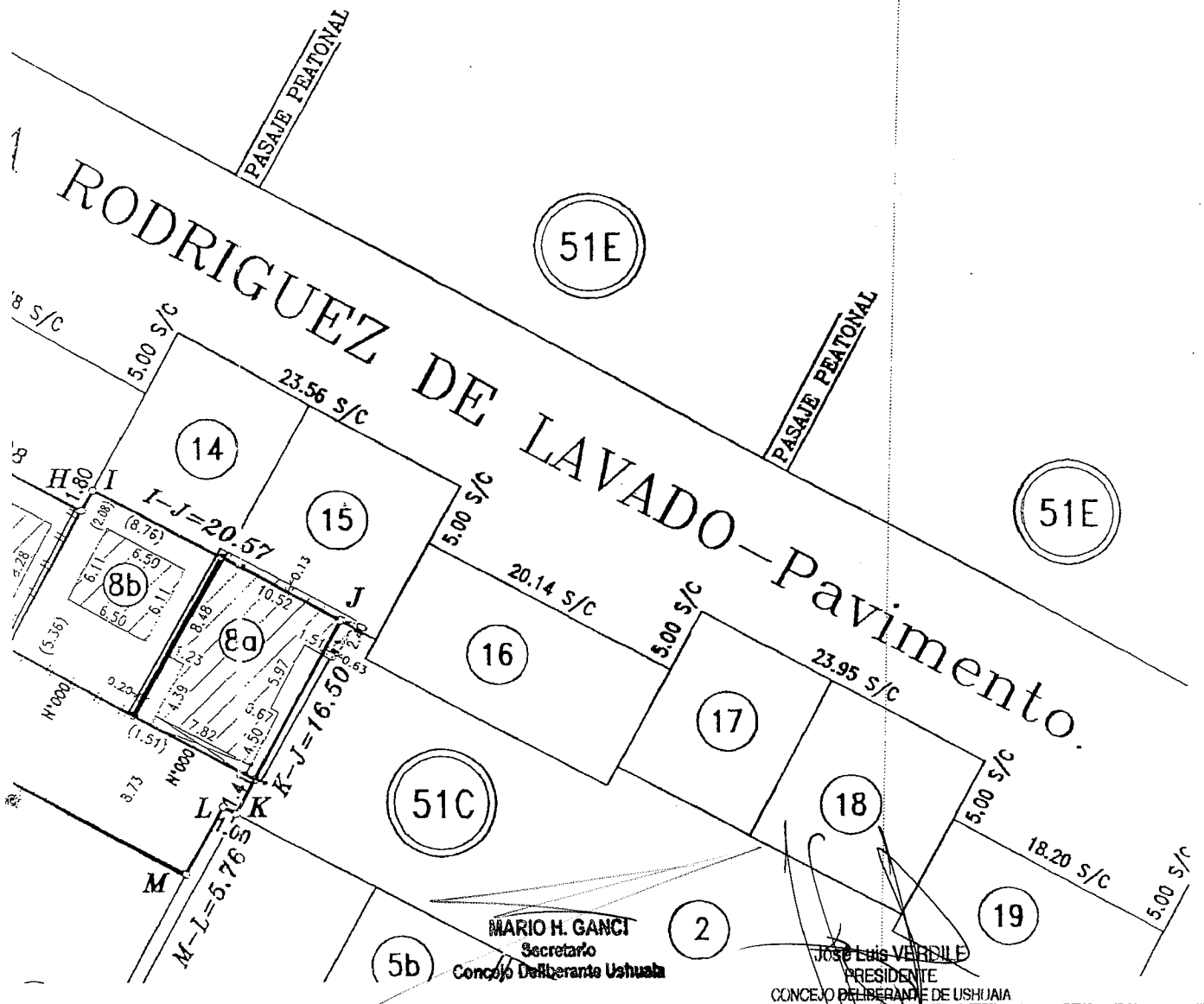
MARIO H. GANCI  
Secretario  
Concejo Deliberante Ushuaia



JOSÉ LUIS VERDILE  
PRESIDENTE  
CONCEJO DELIBERANTE DE USHUAIA



1D



MARIO H. GANCI  
Secretario  
Concejo Deliberante Ushuaia

Jose Luis VERGILE  
PRESIDENTE  
CONCEJO DELIBERANTE DE USHUAIA

 <h2 style="margin: 0;">MUNICIPALIDAD DE USHUAIA</h2> <p style="margin: 0;">SUBSECRETARIA DE PLANEAMIENTO Y PROYECTOS URBANOS</p>	
tema: <p style="text-align: center;">SECCION C, MZO. 51C, PARC. 7a, 8, 9 y 10.</p>	visado: <p style="text-align: center;">Arq. R. ORDÓÑEZ</p>
plano de: <p style="text-align: center;">ANEXO I - ORDENANZA MUNICIPAL N° 3638</p>	direccion: <p style="text-align: center;">D.U.</p> relevo: <p style="text-align: center;">07/2009</p> fecha: dibujo: <p style="text-align: center;">A.M. Saposnik</p> escala: <p style="text-align: center;">1:500</p>