

HONORABLE CONCEJO DELIBERANTE
MUNICIPALIDAD DE USHUAIA

Ushuaia, de mayo de 1987.-

VISTO: El Expediente N° 85/87, letra H.C.D., el cual trata sobre desafectación de calles; y

CONSIDERANDO:

Que mediante el mismo el Director de Geodesia, solicita la desafectación de las siguientes calles: al N.O. de las quintas 1, 2, 3, 4, 5, 6, 7, 9, remanente quinta 8 de la Sección "D" y Macizo 205 e la Sección "E", la ubicación entre las quintas 5, 14A, 6, 13A, entre quintas 14A, 15, 16, 17 y 18 y quintas 19, 20, 21, 22;

Que la mencionada Dirección, se encuentra realizando estudios preliminares para la mensura de las zonas de quintas;

Que las actuales trazas de calle prestan dificultades topográficas que imposibilitarán su apertura;

Que las calles creadas anteriormente impedían un acceso normal al tránsito vehicular dada las pendientes que presentan;

Que de acuerdo a la Ley Territorial 236, éste Cuerpo cuenta con atribuciones para ordenar sobre el particular;

Por ello:

EL HONORABLE CONCEJO DELIBERANTE DE LA


MUNICIPALIDAD DE USHUAIA


SANCIONA CON FUERZA DE:

ORDENANZA

ARTICULO 1°.- DESAFECTASE las calles al N.O. de las quintas 1, 2, 3, 4, 5, 6, 7, 9, remanente quinta 8 de la Sección "D" y Macizo 205 de la Sección "E", la ubicación entre las quintas 5, 14A y 6, 13A, entre quintas 14A, 15, 16, 17 y 18 y quintas 19, 20, 21, 22.-

ARTICULO 2°.- Regístrese. Pase al Departamento Ejecutivo para su promulgación. Cumplido. ARCHIVESE.-


HONORABLE CONCEJO DELIBERANTE
ORDENANZA MUNICIPAL N° 315 / 88.- SECRETARIA
H. CONCEJO DELIBERANTE
DADA EN SESION ORDINARIA DE FECHA 22-05-87.-


ROBERTO VIGNA
VICE-PRESIDENTE H. C. D.
H. CONCEJO DELIBERANTE
P

A CARGO DE LA PRESIDENCIA



BAHIA DE USHUAIA

USHUAIA


DIRECCION GENERAL DE
CATASTRO

DIBUJADO POR: MARIA CRISTINA MARTINEZ
REGISTRADO POR: EDUARDO U. GAVIOLI
AGRIMENSOR
DIRECTOR GENERAL

ESCALA 1:11.500

Fecha de Actualizacion: 10-7-85

1-65-84



K

C

B

H

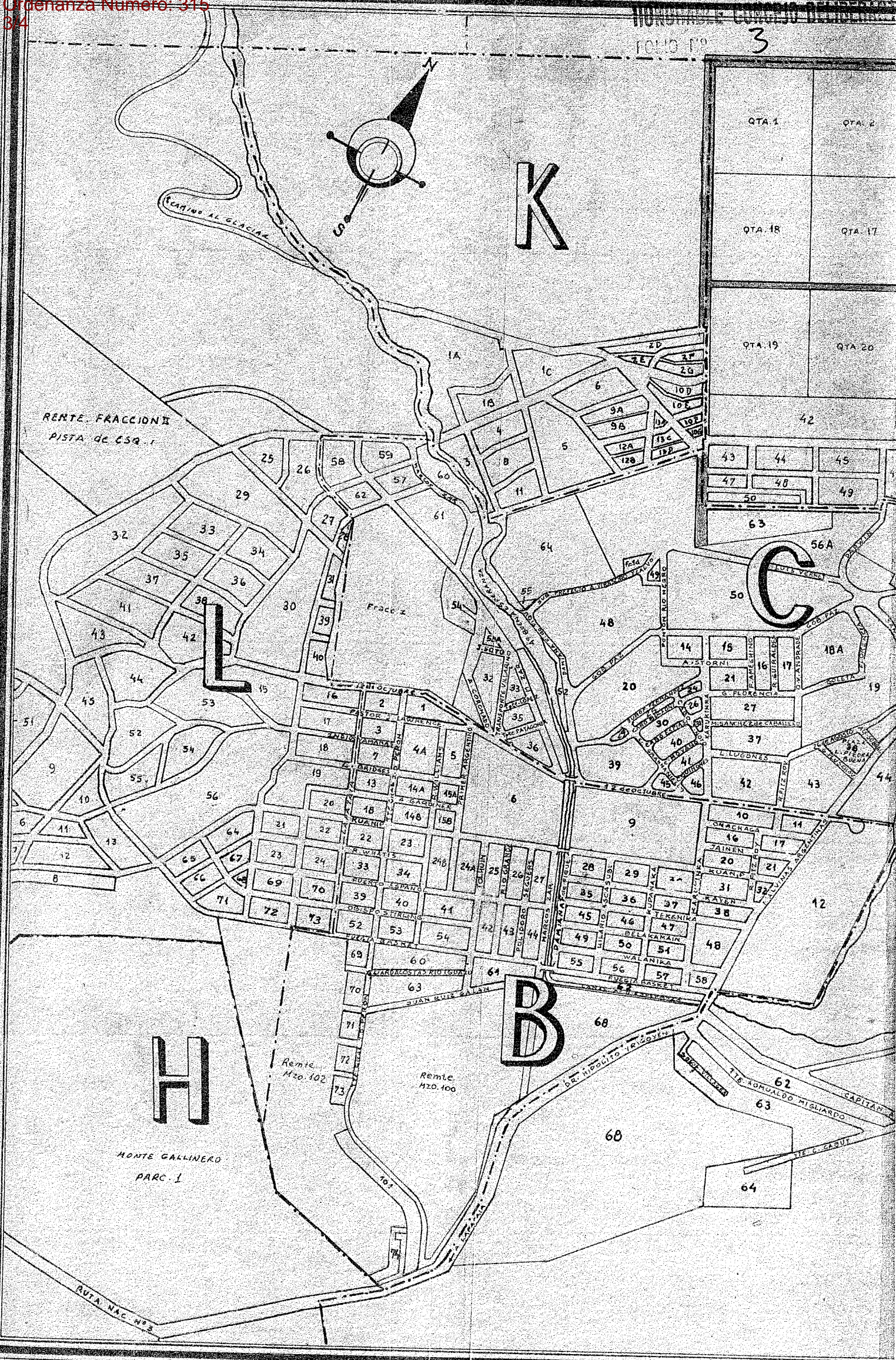
RENTE FRACCION II
PISTA DE CSR. I

MONTE GALLINERO
PARC. I

Rente
Mzo. 102

Rente
Mzo. 100

AVIA NAC. N° 3



Ordenanza Numero: 315

4/4 Territorio Nacional de la Tierra del Fuego
Antártida e Islas del Atlántico Sur

MUNICIPALIDAD DE USHUAIA

USHUAIA, 3 de marzo de 1988.-

VISTO: La Ordenanza Municipal nro. 315 /88, sancionada por el Honorable Concejo Deliberante de la ciudad de Ushuaia; y

CONSIDERANDO:

Que por la misma se desafectan las calles al N.O. de las quintas 1, 2, 3, 4, 5, 6, 7, 9, remanente quinta 8 de la Sección "D" y Macizo 205 de la Sección "E", la ubicación entre las quintas 5, 14A y 6, 13A, entre quintas 14A, 15, 16, 17 y 18 y quintas 19, 20, 21, 22;

Por ello:


EL PRESIDENTE DEL HONORABLE CONCEJO DELIBERANTE
A/C DE LA INTENDENCIA MUNICIPAL


D E C R E T A

ARTICULO 1°. PROMULGAR la Ordenanza Municipal nro. 315 /88, sancionada por el Honorable Concejo Deliberante de la ciudad de Ushuaia, por la cual se desafectan las calles al N.O. de las quintas 1, 2, 3, 4, 5, 6, 7, 9, remanente quinta de la Sección "D" y Macizo 205 de la Sección "E", la ubicación entre las quintas 5, 14A y 6, 13A, entre las quintas 14A, 15, 16, 17 y 18 y quintas 19, 20, 21 y 22.

ARTICULO 2°. Comuníquese a quienes corresponda. Dése copia al Boletín Oficial del Territorio. Cumplido ARCHIVESE.


DECRETO MUNICIPAL NRO. 110 /88.


MARIO MANFREDOTTI


A/C INTENDENCIA MUNICIPAL


RACHEL E. VERA DE MENDOZA
Jefa de Despacho General

ES COPIA FIEL DEL ORIGINAL


MARION BENITEZ
Directora
Despacho General
Municipalidad de Ushuaia