


*El Concejo Deliberante de la
Ciudad de Ushuaia
Sanciona con Fuerza de
ORDENANZA:*

ARTICULO 1º.- EXCEPTÚASE del cumplimiento del Artículo VII.2.2., "R2 Residencial Densidad Media/Baja - Indicadores Urbanísticos: Parcela Mínima" en lo referente al Frente y Superficie mínima establecidos para la zona según Ordenanza Municipal N° 2139 (Código de Planeamiento Urbano), a la parcela denominada según nomenclatura catastral F - 66b - 3, de acuerdo al croquis que forma parte de la presente como ANEXO I.


ARTICULO 2º.- Regístrese. Pase al Departamento Ejecutivo Municipal para su promulgación, dése al Boletín Oficial Municipal para su publicación y ARCHIVESE.

ORDENANZA MUNICIPAL N° 3076

DADA EN SESION ORDINARIA DE FECHA: 06/06/2006.




RICARDO J. DAS NEVES ROSA
Secretario
Concejo Deliberante



JUAN CARLOS ARCANDO
Presidente
Concejo Deliberante Ushuaia

ES COPIA FIEL DEL ORIGINAL.

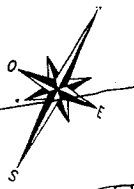
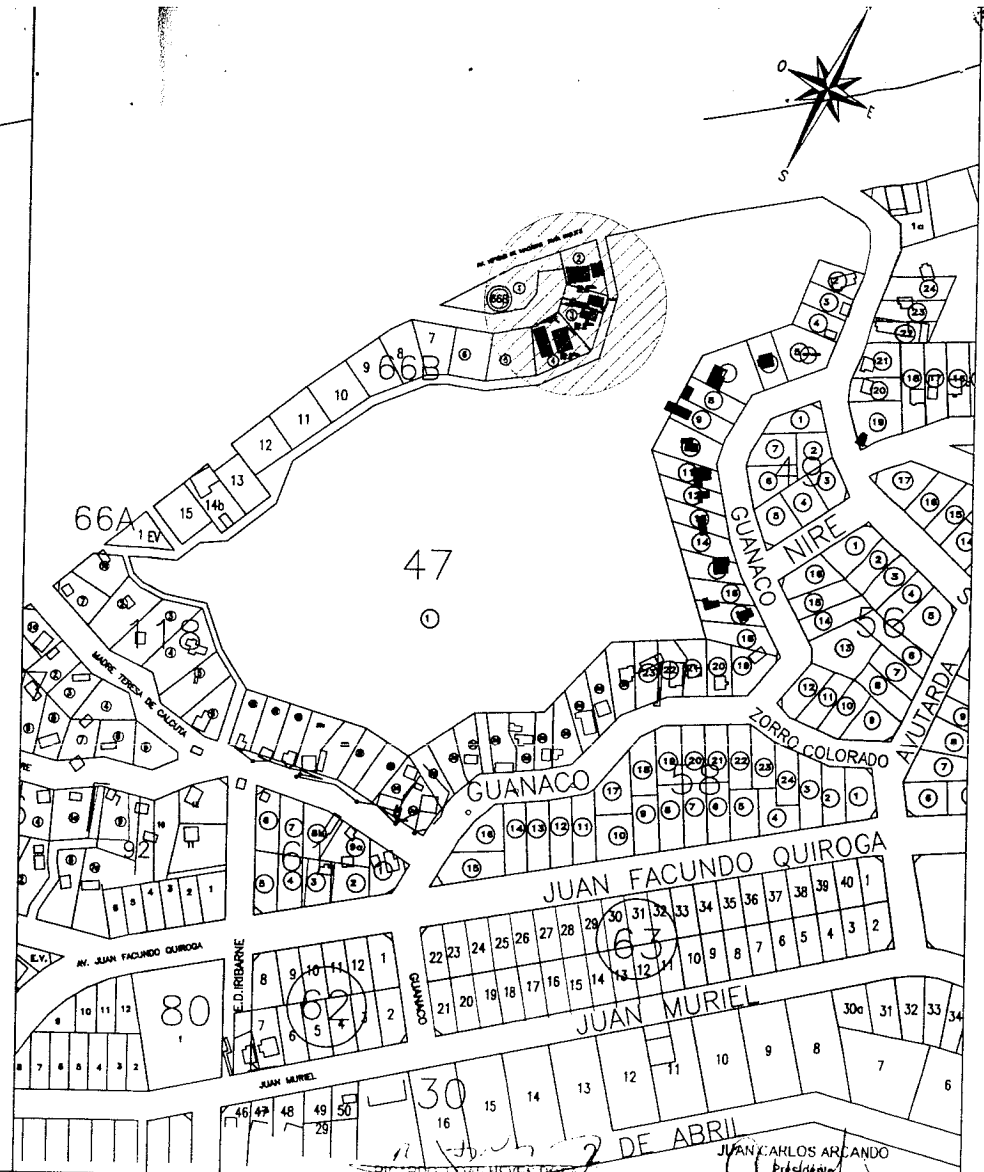
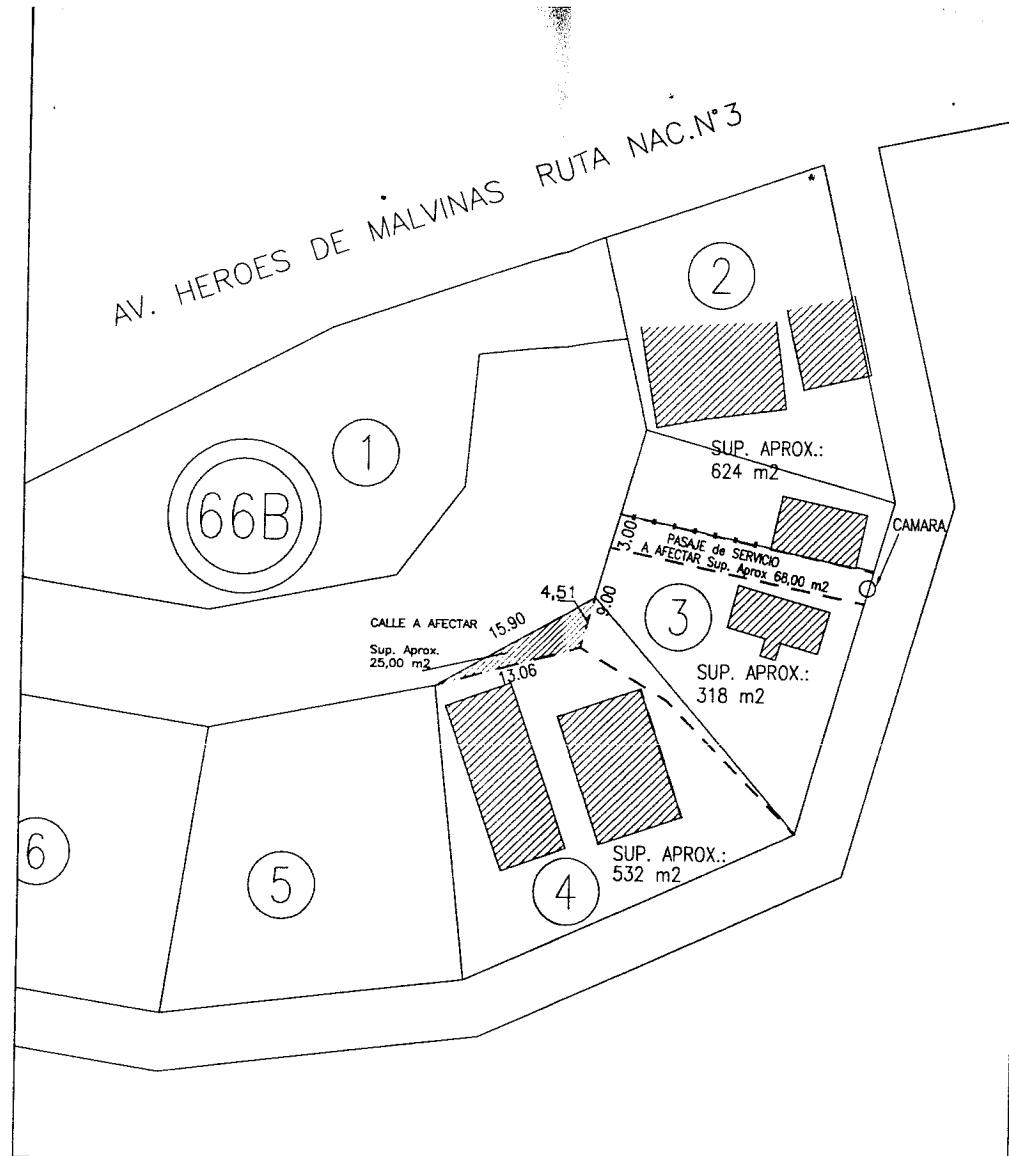


ES COPIA FIEL DEL ORIGINAL.



Municipalidad de Ushuaia
Departamento Ejecutivo
P.O. BOX 1000 - A.L.M.
Ushuaia, Tierra del Fuego


AV. HEROES DE MALVINAS RUTA NAC.N°3



[Handwritten signature]
 Lic. Patricia F. ...
 D.O. ALM ...
 Ushuaia

REFERENCIAS

- Línea de Mensura Actual
- - - Línea de Mensura Proyectada

 MUNICIPALIDAD DE USHUAIA SUBSECRETARIA DE PLANEAMIENTO		
tema:	SECCION F-66B-2,3y4 MODIFICACIÓN DE MENSURA	visado: Arq. Rodolfo Ordoñez relevo: Herrera,Cena,Diaz dibujo: Arq. Silvia Trifilio
plano de:	ANEXO I - 3076	dirección: D.U. fecha: 12/2005 escala:



[Handwritten signature]
 Lic. Jorge A. Garramuno
 Intendente
 Municipalidad de Ushuaia

USHUAIA, 22 JUN 2006

VISTO el expediente N° CD-4242-2006 del registro de esta Municipalidad; y
 CONSIDERANDO:

Que mediante el mismo tramita la promulgación de la Ordenanza Municipal sancionada por el Concejo Deliberante de esta ciudad en sesión ordinaria del día 06/06/2006, mediante la cual se exceptúa del cumplimiento del artículo VII.2.2 "R2 Residencial Densidad Media/Baja – Indicadores Urbanísticos: Parcelas Mínima" en lo referente al Frente y Superficie mínima establecidos para la zona según Ordenanza Municipal N° 2139 (Código de Planeamiento Urbano), a la parcela denominada según nomenclatura catastral F-66b- 3.

Que ha tomado intervención el Servicio Jurídico Permanente de esta Municipalidad emitiendo Dictamen A.L.M. N° 162 /2006, recomendando su promulgación.

Que el suscripto comparte el criterio sustentado por ese Servicio Jurídico, encontrándose facultado para el dictado del presente acto administrativo, en atención a las prescripciones del artículo 152 inciso 3) de la Carta Orgánica Municipal de la ciudad de Ushuaia.

Por ello:

EL INTENDENTE MUNICIPAL DE USHUAIA

DECRETA 3076

ARTICULO 1º.- Promulgar la Ordenanza Municipal N° , sancionada por el Concejo Deliberante de la ciudad de Ushuaia en sesión ordinaria del día 06/06/2006, mediante la cual se exceptúa del cumplimiento del artículo VII.2.2 "R2 Residencial Densidad Media/Baja – Indicadores Urbanísticos: Parcelas Mínima" en lo referente al Frente y Superficie mínima establecidos para la zona según Ordenanza Municipal N° 2139 (Código de Planeamiento Urbano), a la parcela denominada según nomenclatura catastral F-66b- 3. Ello, en virtud de lo expuesto en el exordio.

ARTICULO 2º.- Comunicar. Dar al Boletín Oficial de la Municipalidad de Ushuaia.
 .Cumplido, archivar.

DECRETO MUNICIPAL N° 689 /2006.

am.

[Handwritten signature]

Lic. HECTOR A. STEFANI
 Secretario de Gobierno
 Municipalidad de Ushuaia

[Handwritten signature]
 Lic. JORGE A. GARRAMUNO
 Intendente
 Municipalidad de Ushuaia