

**HONORABLE CONCEJO DELIBERANTE
MUNICIPALIDAD DE USHUAIA**

Ushuaia, de julio de 1987.-

VISTO: El Expediente N° 132/87, letra H.C.D., que trata sobre Plano de Mensura de la Sección "D" Macizo 12; solicitado por el INTEVU; y

CONSIDERANDO:

Que la aprobación de la subdivisión solicitada permitirá la concreción de viviendas en nuestra Ciudad;

Que de acuerdo a la Ley 236, Artículo 35, este Cuerpo cuenta con facultades para ordenar sobre el particular;

Por ello:

EL HONORABLE CONCEJO DELIBERANTE DE LA

MUNICIPALIDAD DE USHUAIA


SANCIONA CON FUERZA DE:

O R D E N A N Z A

ARTICULO 1°.- APROBAR la subdivisión del Macizo 12 de la Sección "D", de acuerdo con el plano incluido como Anexo N° 1.-

ARTICULO 2°.- Regístrese. Pase al Departamento Ejecutivo para su promulgación. Cumplido. ARCHIVESE.-


JORGE A. MORICONI
s/c Secretaría


ANA ORTIZ DE CACHIN
PRESIDENTE
Honorable Concejo Deliberante

ORDENANZA MUNICIPAL N° 257/87.-

DADA EN SESION ORDINARIA DE FECHA 17-07-87.-

Ordenanza Numero: 257

**TERRITORIO NACIONAL DE LA TIERRA
DEL FUEGO, ANTÁRTICA e ISLAS
DEL ATLANTICO SUR.**

NOMENCLATURA DE INTERVENCIÓN	
SECCIÓN:	D
MACIZO:	12
PARCELAS:	1,2,3,4,5,6,7,8,9,10
INSCRIPCIÓN DE DOMINIO	
VER DETALLE	
PARTIDAS:	
VER DETALLE	

Departamento: Ushuaia

Lugar: Ciudad de Ushuaia

Objeto: MENSURA, UNIFICACIÓN Y DIVISIÓN

Bien: Parcelas 1,2,3,4,5,6,7,8,9 y 10 del Macizo 12 de la Sección D

Propietario:

INSTITUTO TERRITORIAL DE VIVIENDA Y URBANISMO

Notas:

Los Ángulos No Indicados Son Rectos o Suplementarios.-
Las Medidas Lineales Están Expresadas en Metros.-

Restricciones:

Sujeto a Servidumbres Sobre Nacimientos y Corrientes de
Agua, Petróleo y Demás Hidrocarburos.-

Fecha de Mensura: MARZO de 1987

Antecedentes:

Planos: 1-14-76 y 1-36-82

Expediente:

NOMENCLATURA y CATASTRO

Departamento: Ushuaia

Sección: D

Macizo: 12

Parcelas:

Por La Presente doy mi conformidad al presente Plano de Mensura, declarando
haber recibido satisfactoriamente bajo mi custodia los mojones que se
citan en este Plano

JULIO CESAR FERNETI

PRESENTE INTERV.

PROFESIONAL RESPONSABLE

JUAN CARLOS MOTTOLA

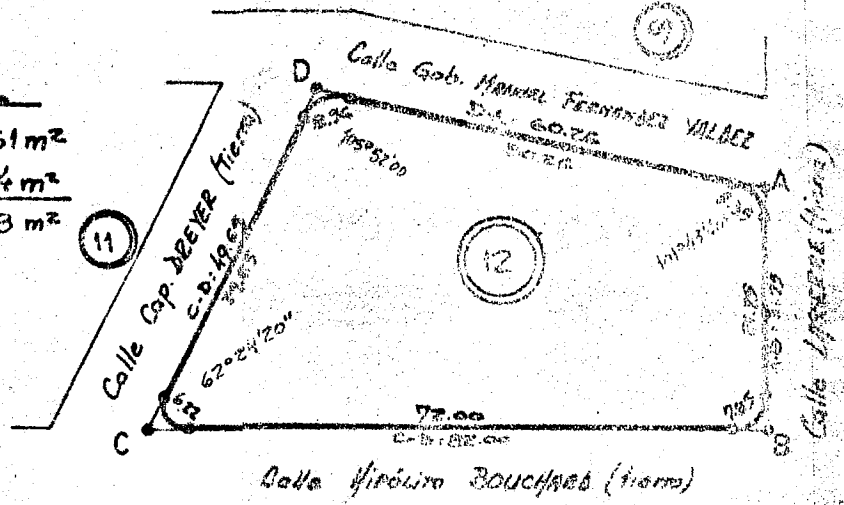
Asesorado Mat. No. 3081
de Inter. XVI - Cas. 7 - Ushuaia

T.F. 1 87

PLANO DE MENSURA Y UNIFICACION

BALANCE DE SUPERFICIES

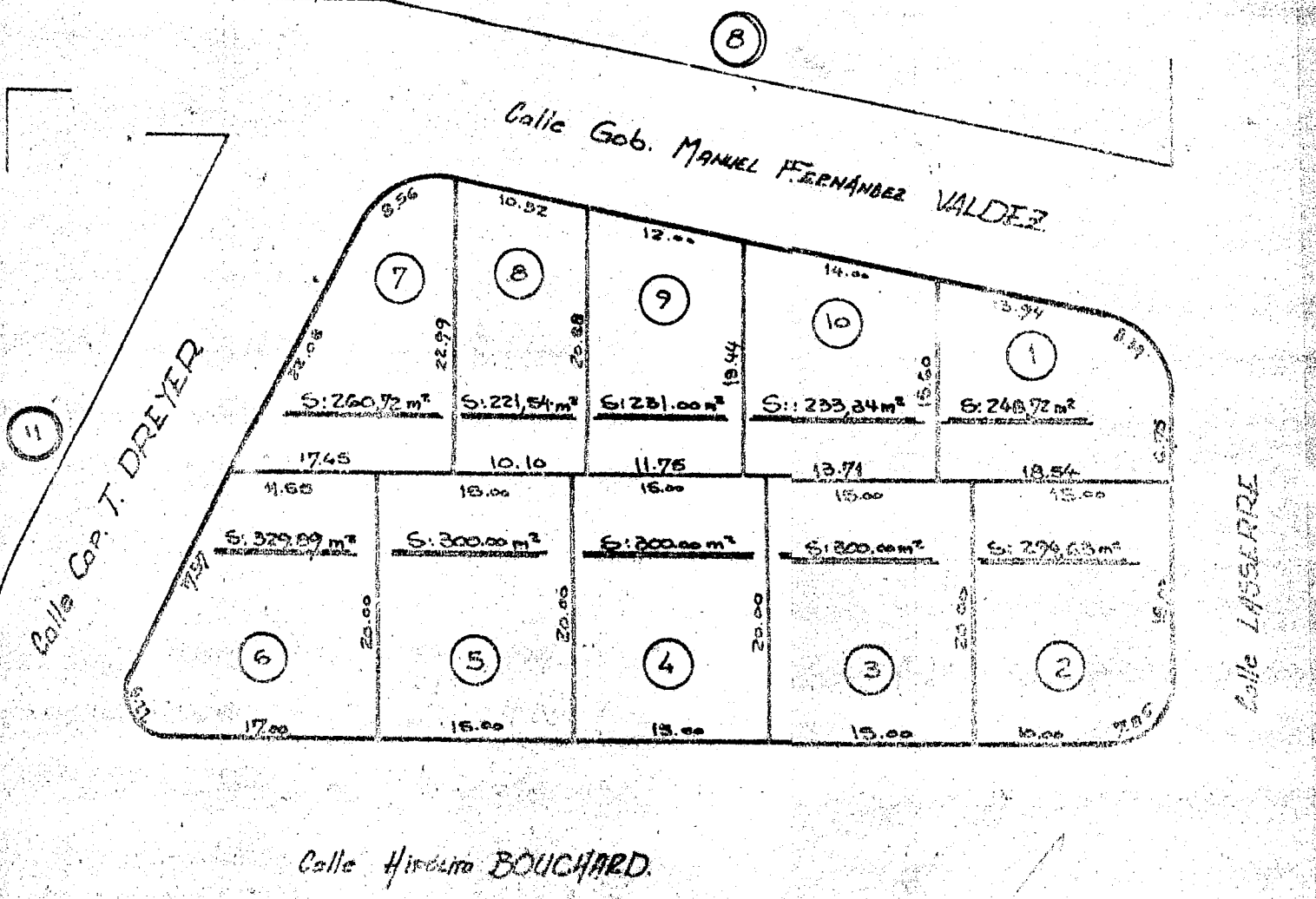
Sup. Mazon 12 s/m 2719,51 m²
 Sup. Mazon 12 por TITULOS 2719,84 m²
 DIFERENCIA EN MENOS 0,33 m²



REFERENCIAS

- ESTACA DE HIERRO COLOCADA
- ESTACA DE HIERRO ENCONTRADA
- DESIGNACION DE MAZON
- DESIGNACION DE PARCELA

CROQUIS SEGUN TITULOS

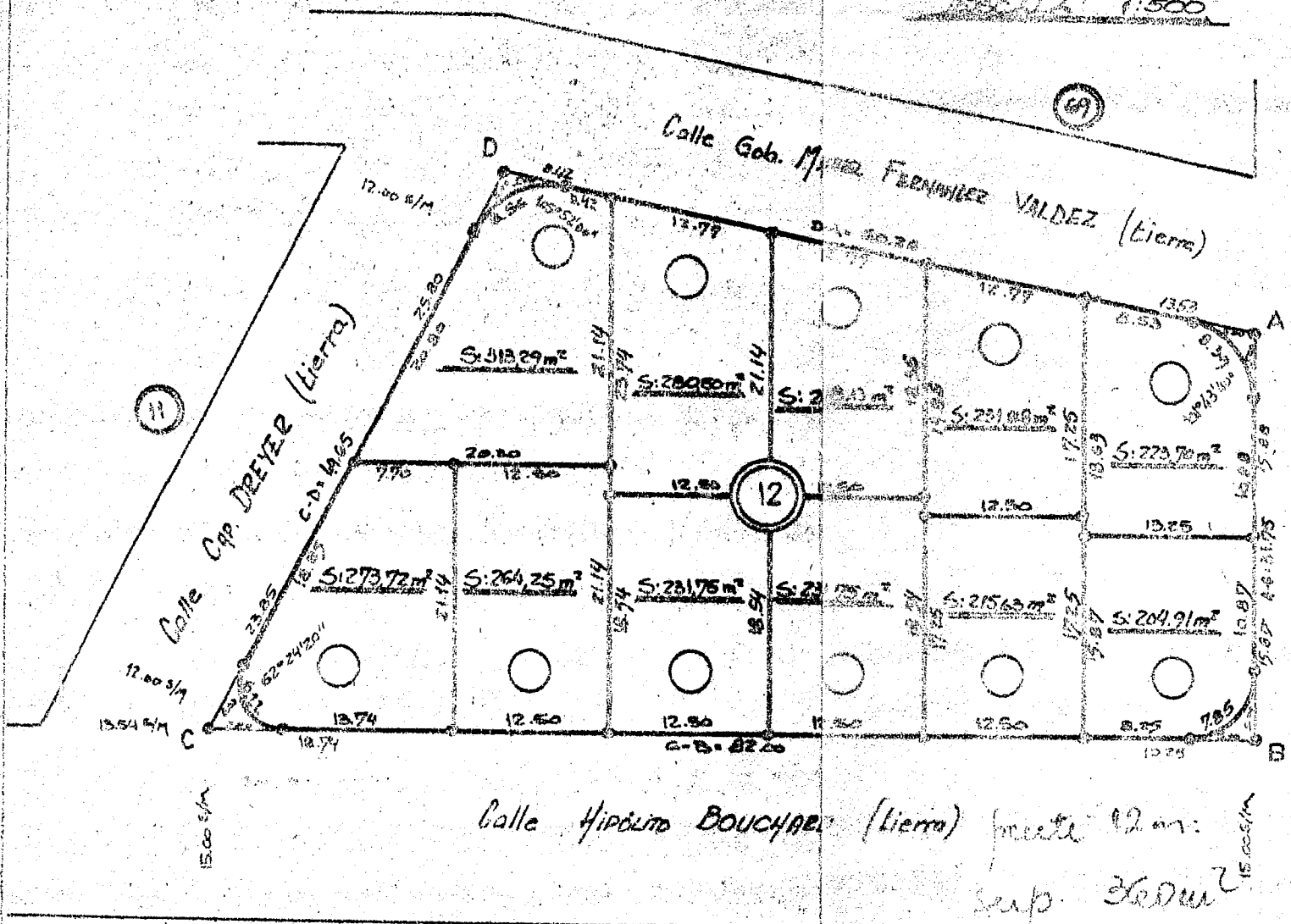


Calle Hipolito BOUCHARD.

20

PLANO DE MENSURA Y DIVISION

Escala 1:500



BALANCE DE SUPERFICIES

SUP. MACIZO	(POR SUMA DE PARCELAS)	2.719,51 m ²
SUP. MACIZO 12	SEGUN PLANO DE UNIFICACION	2.719,51 m ²
DIFERENCIA:		0,00 m ²

Parcela	Superficie (m ²)	Partida
1	2.719,51	002489
2	2.719,51	002490
3	2.719,51	002491
4	2.719,51	002492
5	2.719,51	002493
6	2.719,51	002494
7	2.719,51	002495
8	2.719,51	002496
9	2.719,51	002497
10	2.719,51	002498

Territorio Nacional de la Tierra del Fuego.
Antártida e Islas del Atlántico Sur
Municipalidad de Ushuaia

28 SET 1987

USHUAIA,

VISTO: La Ordenanza nro. 257 /87, sancionada por el Honorable Concejo Deliberante de la ciudad de Ushuaia; y

CONSIDERANDO:

Que por la misma se aprueba la subdivisión del Macizo 12 de la Sección "D", de acuerdo con el plano incluido como Anexo 1;

Por ello:


EL INTENDENTE MUNICIPAL DE USHUAIA

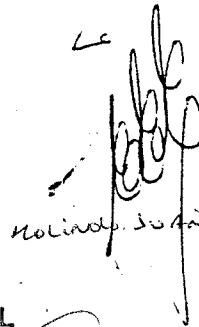
D E C R E T A


ARTICULO 1º.- PROMULGAR la Ordenanza nro. 257 /87, sancionada por el Honorable Concejo Deliberante de la ciudad de Ushuaia, por la cual se aprueba la subdivisión del Macizo 12 de la Sección "D" de acuerdo con el plano incluido como ANEXO Nº 1.-

ARTICULO 2º.- Comuníquese a quienes corresponda. Cumplido ARCHIVASE.

DECRETO MUNICIPAL NRO. 417 /87.-

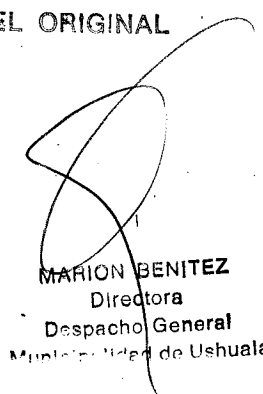

DOMINGUEZ ARABEO


MOLINO


DIEGO


COND. ADOLFO

ES COPIA FIEL DEL ORIGINAL


MARION BENITEZ
Directora
Despacho General
Municipalidad de Ushuaia