

Ordenanza Numero: 249.

Territorio Nacional de la Tierra del Fuego,

Antártida e Islas del Atlántico Sur

HONORABLE CONCEJO DELIBERANTE
MUNICIPALIDAD DE USHUAIA

Ushuaia, 14 de septiembre de 1987.-

VISTO: La ~~nota~~ registrada con fecha 16 de julio próximo pasado, y;

CONSIDERANDO:

Que mediante la misma el Ingeniero Agrimensor Raúl HERRERA, solicitó la visación del plano de mensura, unificación y desafectación de calle, en Sección "F", Macizo 1, Parcelas 28b y 29a, de la ciudad de Ushuaia.-

Que para la previa visación deberá contarse con la desafectación de la calle sin nombre, según plano de mensura que se adjunta.-

Que es opinión del Departamento Catastro y Padrón Municipal, acceder a lo peticionado.-

Por ello:


EL HONORABLE CONCEJO DELIBERANTE DE LA
MUNICIPALIDAD DE USHUAIA
SANCIONA CON FUERZA DE:


ORDENANZA

ARTICULO 1°.- DESAFECTESE la calle sin nombre con una superficie de 750 m2 ubicada en Sección "F", Macizo 1, Parcela 28b y 29a, según plano adjunto.-

ARTICULO 2°.- Restituir al dominio del Estado Nacional Argentino el espacio desafectado en el artículo anterior.-

ARTICULO 3°.- Regístrese. Pase al Departamento Ejecutivo para su promulgación.
Cumplido. ARCHIVESE.-



ISABEL GRANADA
SECRETARIA
H. CONCEJO DELIBERANTE


ANA ORTIZ DE CACHIN
PRESIDENTE
Honorable Concejo Deliberante

ORDENANZA MUNICIPAL N°

DADA EN SESION ORDINARIA DE FECHA 11-09-87

ES COPIA FIEL DEL ORIGINAL


MARION BENITEZ
Directora
Despacho General
Municipalidad de Ushuaia

TORIO NACIONAL DE LA
A DEL FUEGO, ANTARTIDA
AS DEL ATLANTICO SUR.

NOMENCLATURA DE ORIGEN 3

Seccion: F
Macizo: 1
Parcelas: 28b y 29a

INSCRIP. DE DOMINIO

DEPARTAMENTO USHUAIA

PARQUE INDUSTRIAL DE LA CIUDAD
DE USHUAIA.

PARTIDAS

001981 (Part. 28b) - 001982 (Part. 29a)

MENSURA, UNIFICACION Y DESAFECTACION.

PARCELAS: 28b y 29a - MACIZO 1 - SECCION F.

PAIS:

ESTADO NACIONAL ARGENTINO

PROPIETARIO: SANELCO SOCIEDAD ANONIMA.

LOS ANGULOS NO INDICADOS SON RECTOS O SUPLEMENTARIOS.
LAS MEDIDAS LINEALES ESTAN EXPRESADAS EN METROS.

RESTRICCIONES:

SUJETO A SERVIDUMBRES SOBRE NACIMIENTOS Y CORRIENTES
DE AGUA PETROLEO Y DEMAS. HIDROCARBUROS.

FECHA DE MENSURA: JUNIO DE 1987

FECHAS DE MENSURAS

1-80-80, 1-32-85

H- - 1987

NOMENCLATURA S/CATASTRAL

DEPARTAMENTO USHUAIA

SECCION F MACIZO 1

PARCELA 28c

PRESENTE DOY MI CONFORMIDAD AL PRESENTE PLANO DE MENSURA,
HABiendo RECIBIDO SATISFACTORIAMENTE BAJO MI CUSTODIA
LAS MEDIDAS QUE SE CITAN EN ESTE PLANO.

SANELCO S.A

APODERADO

YOSHITAKI YAMAGISHI

Pasaporte N° Me 9008430 (JAPON)

PRESIDENTE SANELCO

Av Perito Moreno 1651 - USHUAIA -

PROFESIONAL RESPONSABLE

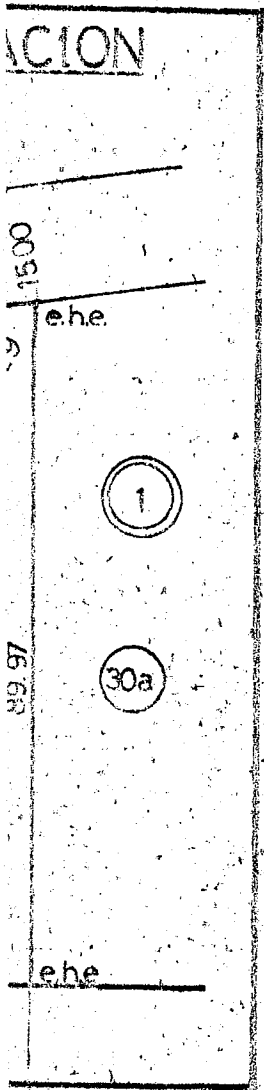
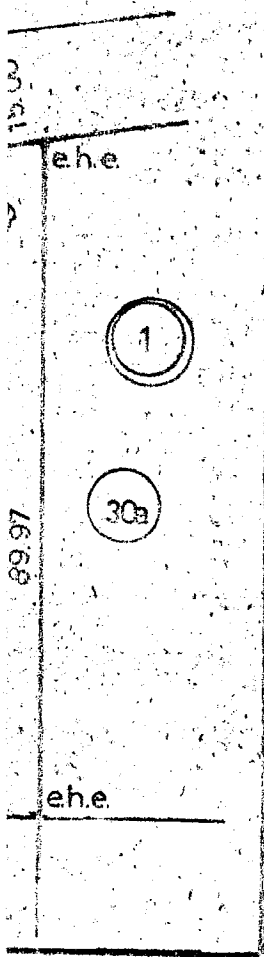
RAUL A. HERRERA

Ing. Agrimensor

Mat. Nac N° 2986

R. Williams 286 - Ushuaia - T. del Fuego -

T.F. 1 187



BALANCE de SUPERFICIE (unificación)

| | |
|-----------------------------------|--------------------------|
| Sup. S/M Parc. 28c | = 8294,50 m ² |
| Sup. por suma de parcelas y calle | = 8294,50 m ² |
| DIFERENCIA | = 0,00 m ² |

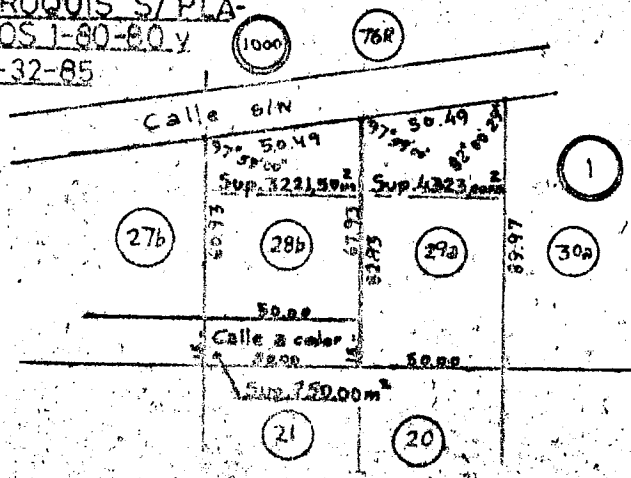
BALANCE de SUPERFICIES (mensura)

| | |
|----------------------------|--------------------------|
| Sup. S/M Parc. 28b | = 3221,50 m ² |
| Sup. parc. 28b s/p 1-32-85 | = 3221,50 m ² |
| DIFERENCIA | = 0,00 m ² |
| Sup. S/M Parc. 29b | = 4323,00 m ² |
| Sup. parc. 29a s/p 1-80-80 | = 4323,00 m ² |
| DIFERENCIA | = 0,00 m ² |

REFERENCIAS:

- Designacion parcelas
- Designacion macizo
- ==== muro s/linea municipal
- alambrado
- e.h.e. estaca de hierro encontrada
- e.h.c. estaca de hierro colocada.

CROQUIS S/PLA-
NOS 1-80-80 y
1-32-85



TERRITORIO
TIERRA DEL I
E ISLAS DEL

DEPARTAMENTO US

LUGAR: PARQUE INC
DE USHUA

OBJETO: MENSURA

BIEN: PARCELAS

PROPIETARIO:

ES

ADJUDICATARIO: S

NOTAS:
LOS ANGULOS
LAS MEDIDAS

RESTRICCIONES:
SUJETO A SE
DE AGUA PE

FECHA DE MENSU

ANTECEDENTES

PLANOS: 1-80-80,

EXPTE: H- - 1

POR LA PRESENTE DO
DECLARANDO HABER
LOS MOJONES QUE

USHUAIA, 22 de septiembre de 1987.-

VISTO: La Ordenanza nro.: 249/87, sancionada por el Honorable Concejo Deliberante de la ciudad de Ushuaia; y

CONSIDERANDO:

Que por la misma se desafecta la calle sin nombre con una superficie de 750 m2 ubicada en Sección "F", Macizo 1, Parcela 28 b y 29 a. de nuestra ciudad;

Por ello:

EL INTENDENTE MUNICIPAL DE USHUAIA

DECRETA:

ARTICULO 1.- PROMULGAR la Ordenanza nro.: 249/87, sancionada por el Honorable Concejo Deliberante de la ciudad de Ushuaia, por el cual se desafecta la calle sin nombre con una superficie de 750 m2 ubicada en Sección "F", Macizo 1, Parcela 28 b y 29a, de esta localidad.-

ARTICULO 2.- Regístrese, comuníquese a quienes corresponda. /
Debidamente ARCHIVASE.-

DECRETO MUNICIPAL Nro.: 409/87.-

D. DOMINGUEZ. AMADOR

MANION BENITEZ

CARDABOLFO

ES COPIA FIEL DEL ORIGINAL

MANION BENITEZ
Directora
Despacho General
Municipalidad de Ushuaia