

*El Concejo Deliberante de la  
Ciudad de Ushuaia  
Sanciona con Fuerza de:*  
**ORDENANZA**

ARTICULO 1º.- DESAFECTASE del uso público al tramo de calle cedida mediante Plano de Mensura TF- 1-51-96, que se encuentra entre la calle Las Prímulas y la calle Las Margaritas y entre el MACIZO 103, de la SECCIÓN "D" y el MACIZO 95 de la SECCIÓN "D", con una superficie aproximada de 466,13 m2., de acuerdo al ANEXO I que se adjunta a la presente.-

ARTICULO 2º.- La superficie a desafectar quedará definida de acuerdo a la mensura definitiva del sector.-

ARTICULO 3º.- Comuníquese. Pase al Departamento Ejecutivo para su promulgación, dese al Boletín Oficial Municipal para su publicación y ARCHÍVESE.-


2055

ORDENANZA MUNICIPAL N° \_\_\_\_\_.-


DADA EN SESION ORDINARIA DE FECHA: 25/08/99.-

maf.


  
**DANIEL E. MARCO**  
Secretario  
Concejo Deliberante

  
**ANGELICA GUZMAN**  
Presidente  
Concejo Deliberante

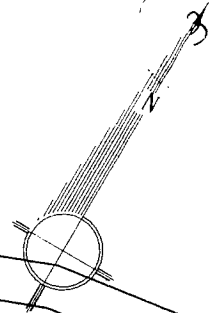
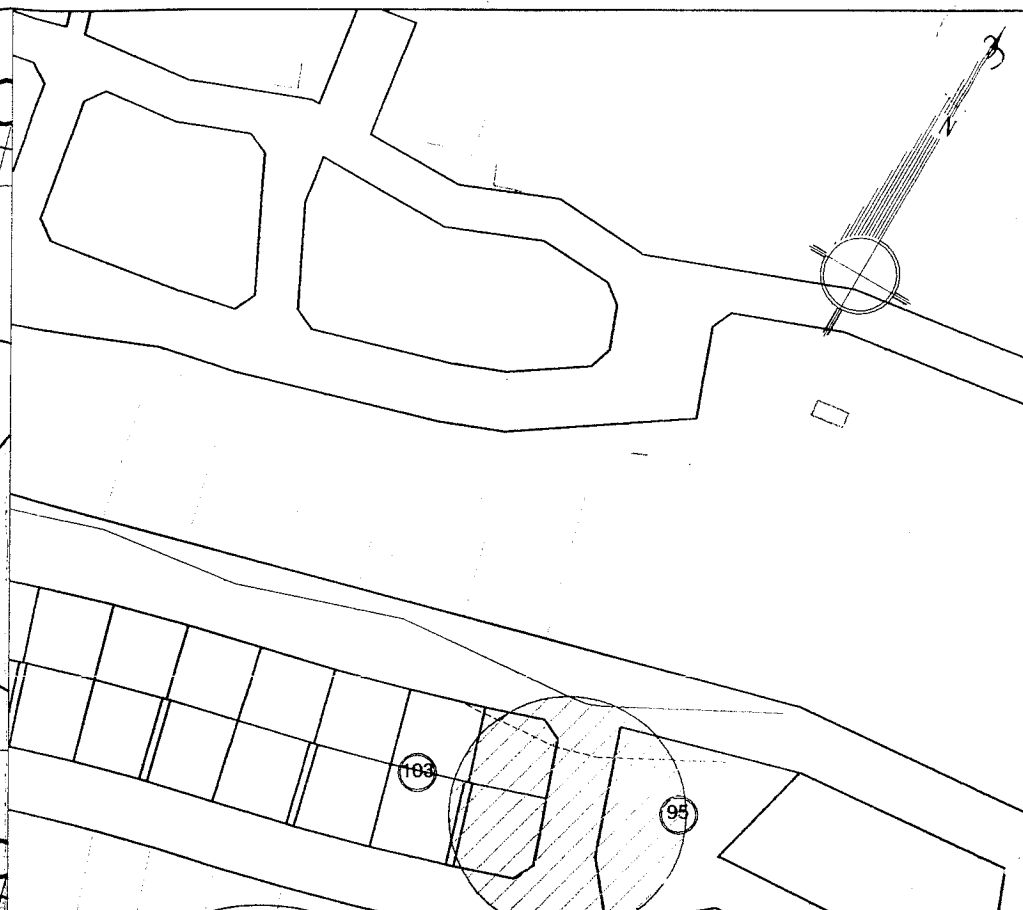
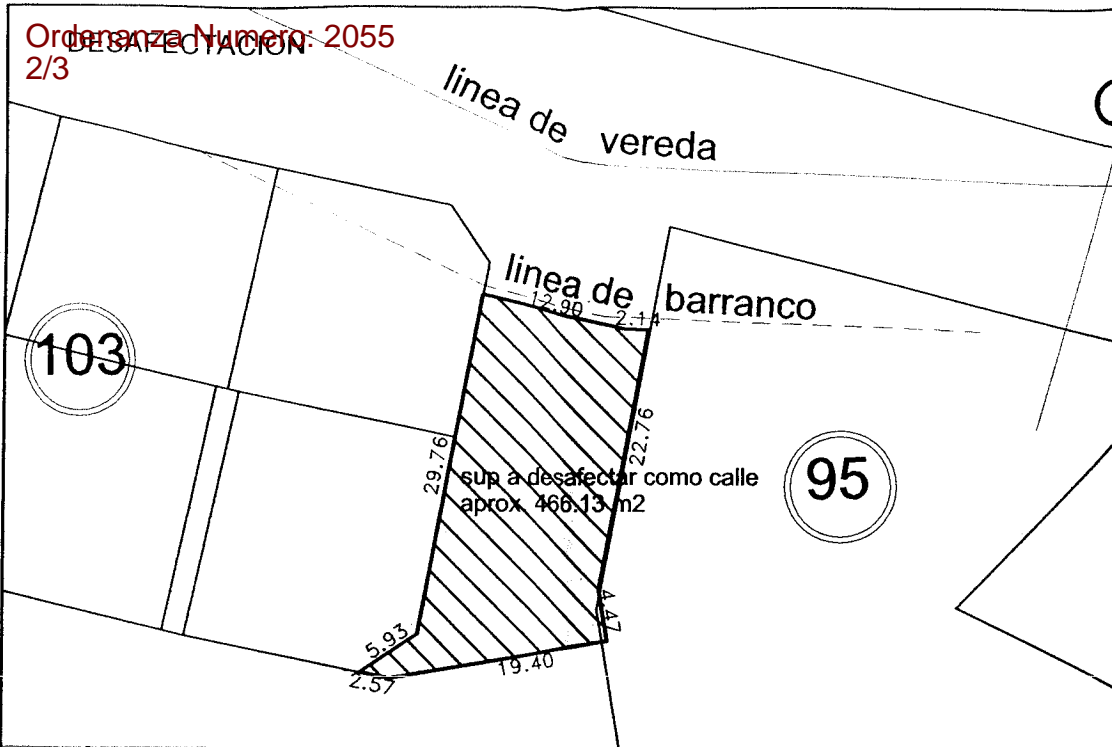
**ES COPIA FIEL**

  
**HECTOR EDMON RODRIGUEZ**  
Jefe Dpto. Despacho General  
Concejo Deliberante

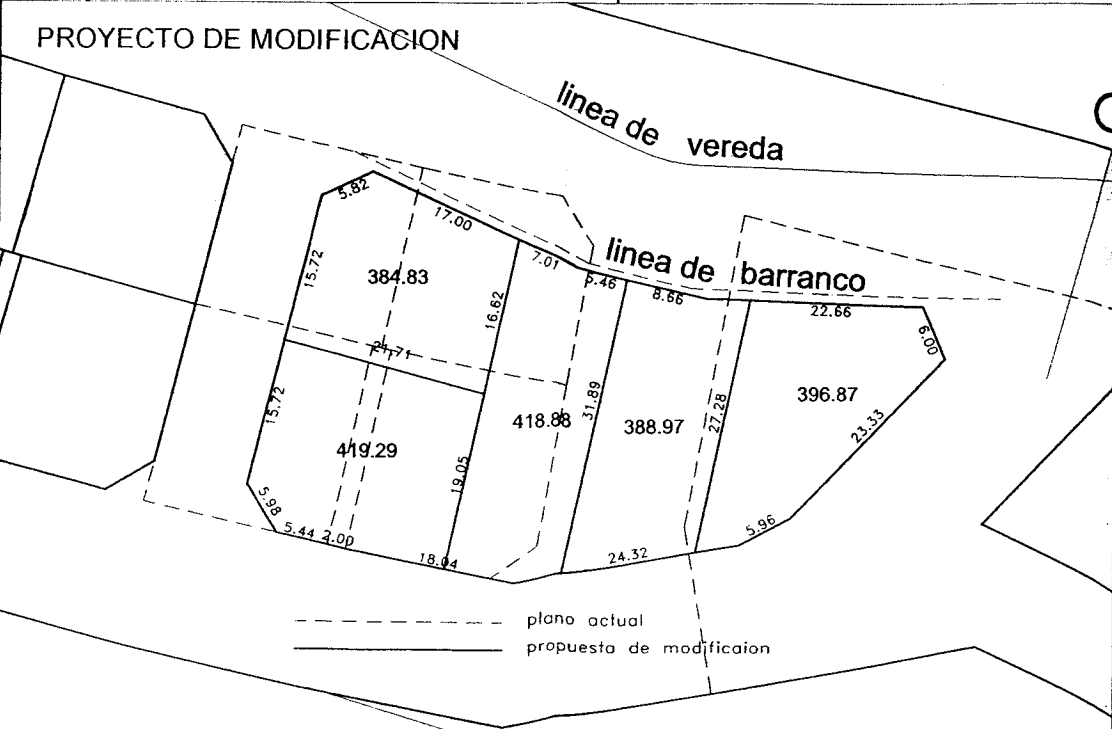
**ES COPIA**

  
**Marcelo Cardenas**  
Jefe Dpto. Despacho General  
D.L.T y D.G. - A.L.M.

Ordenanza Numero: 2055  
2/3



PROYECTO DE MODIFICACION



UBICACION

DANIEL E. MARCO  
Secretario  
Concejo Deliberante

ANIELICA GUZMAN  
Presidente  
Concejo Deliberante



MUNICIPALIDAD DE USHUAIA  
SUBSECRETARIA DE PLANEAMIENTO Y  
GESTION DEL ESPACIO URBANO

tema:	Seccion "D" - Macizo "103"	proyecto:	direccion:
plano de:	ANEXO I - Ordenanza municipal n° 2055	visado:	d.pl.u. y o.p.
		escala:	fecha:
		rowland	4/99

Intendente Cardenas  
Jefe Dpto. Despacho General  
D.L.T. y D.G. - A.L.M.

*Cardenas*

ES COPIA



Ordenanza Numero: 2055

3/3

Provincia de Tierra del Fuego,  
Antártida e Islas del Atlántico Sur  
República Argentina  
Municipalidad de Ushuaia

USHUAIA, 2 SEP 1999

**VISTO:** el expediente N° 5669/99 del Registro de esta Municipalidad, y;

**CONSIDERANDO:**

Que mediante el mismo se tramita la promulgación de la Ordenanza Municipal dada en sesión del día 25/08/99, por la cual se desafecta del uso público al tramo de calle cedida mediante Plano de Mensura TF-1-51-96, que se encuentra entre la calle Las Prímulas y Las Margaritas y entre el Macizo 103 de la Sección D y el Macizo 95 de la Sección D, con una superficie aproximada de 466,13 m2.

Que ha tomado intervención el Servicio Jurídico Permanente de esta Municipalidad emitiendo el Dictamen L. y T.- A.L.M. N° 197/99.

Que el suscripto se encuentra facultado para el dictado del presente acto administrativo, en atención a las prescripciones del Artículo 101°, Inciso 1) de la Ley Territorial N° 236.

Por ello:

**EL INTENDENTE MUNICIPAL DE USHUAIA**

**DECRETA**

**ARTICULO 1°.-** Promulgar la Ordenanza Municipal N° 2055, sancionada por el Concejo Deliberante de la Ciudad de Ushuaia en sesión del día 25/08/99, por la cual se desafecta del uso público al tramo de calle cedida mediante Plano de Mensura TF-1-51-96, que se encuentra entre la calle Las Prímulas y Las Margaritas y entre el Macizo 103 de la Sección D y el Macizo 95 de la Sección D, con una superficie aproximada de 466,13 m2. Ello en virtud de lo expuesto en el exordio.

**ARTICULO 2°.-** Comuníquese. Dese al Boletín Oficial de la Municipalidad de Ushuaia. Cumplido, archívese.

**DECRETO MUNICIPAL N° 1180 /99.**

mcc.

**ES COPIA**

Manuel Carceñas  
Jefe Dpto. Despacho General  
D.L.T y D.G. - A.L.M.

Ing. JORGE A. GARRAMUÑO  
Intendente  
Municipalidad de Ushuaia

Ing. JUAN MANUEL ROMANO  
Comodoro de Gobierno Municipal  
Municipalidad de Ushuaia