



*El Concejo Deliberante de la
Ciudad de Ushuaia*
Sanciona con Fuerza de:
ORDENANZA:

31 JUL 1997


ARTICULO 1º.- EXCEPTUASE de las normas que fija la Ordenanza Municipal N° 1496, a la mensura correspondiente a la Parcela 2 del Macizo 31 de la Sección "C", propiedad del señor Amador PADIN MOREIRA, en lo que respecta a superficie y lados mínimos de parcelas, de acuerdo al plano que como Anexo I forma parte de la presente.-

ARTICULO 2º.- Comuníquese. Pase al Departamento Ejecutivo para su promulgación, dese al Boletín Oficial Municipal para su publicación y ARCHIVASE.-


ORDENANZA MUNICIPAL N° 1762 / 97.-

DADA EN SESION ORDINARIA DE FECHA: 16/07/97.-

jam1.




CARLOS BUSCAGLIA
Secretario
Concejo Deliberante




ANGELICA GUZMAN
Presidente
Concejo Deliberante

ES COPIA FIEL



HECTOR RAMON RODRIGUEZ
Jefe Epto. Despacho General
Concejo Deliberante


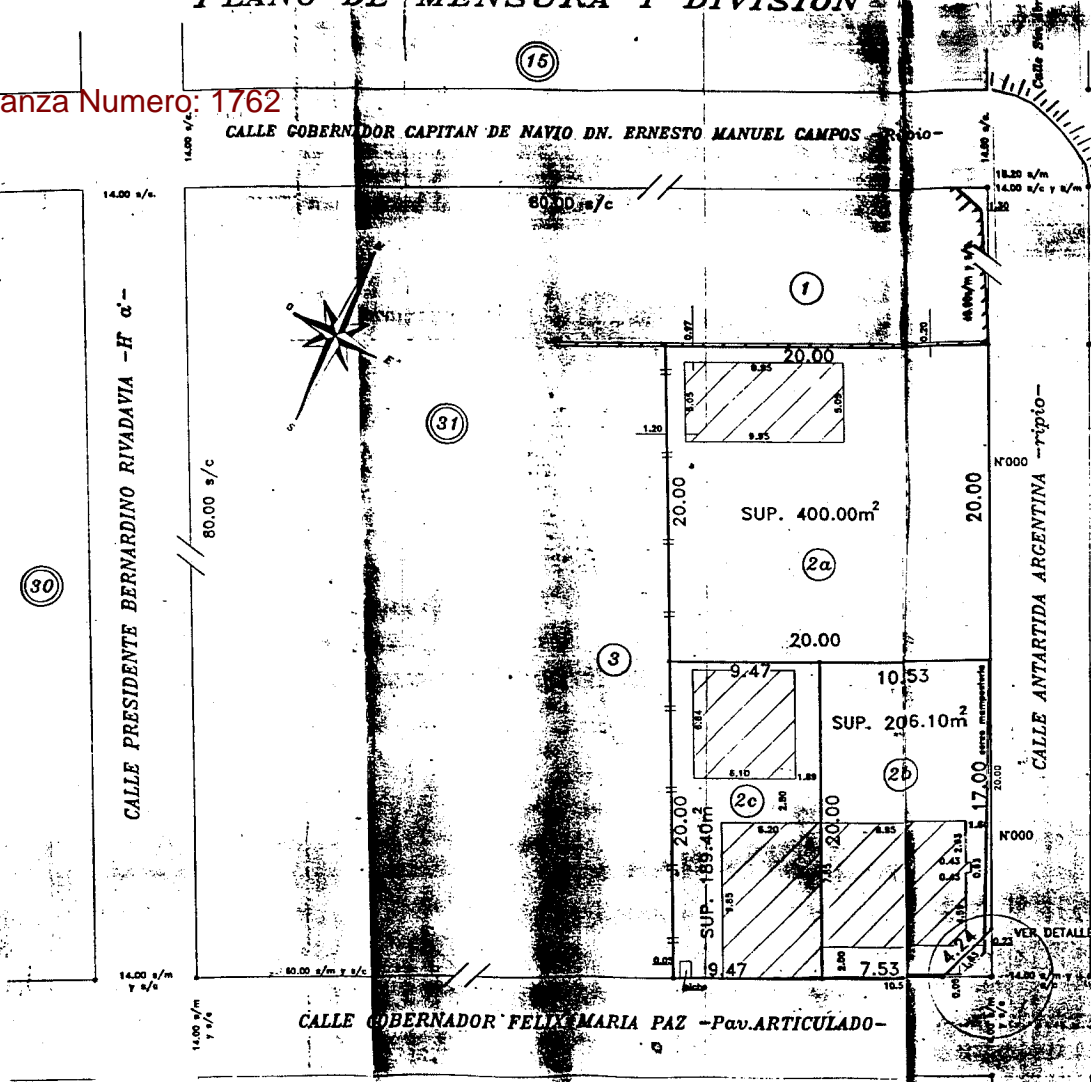
ES COPIA FIEL DEL ORIGINAL



MARION BENITEZ
Directora
Despacho General
Municipalidad de Ushuaia

Ordenanza Numero: 1762
2/4


PLANO DE MENSURA Y DIVISION



BALANCE DE SUPERFICIES

SUP. S/MENSURA PARCELA 2a	=	400.00m²
SUP. S/MENSURA PARCELA 2b	=	206.10m²
SUP. S/MENSURA PARCELA 2c	=	189.40m²
SUP. OCHAVA A CEDER	=	4.50m²
SUPERFICIE TOTAL S/MENSURA	=	800.00m²
SUPERFICIE S/TITULO	=	800.00m²
DIFERENCIA	=	0.00m²

- REFERENCIAS:**
- DESIGNACION DE MACIZO.
 - DESIGNACION DE PARCELA.
 - ESTACA DE HIERRO ENCONTRADA.
 - ESTACA DE HIERRO/MADERA O CLAVO DE ACERO COLOCADO
 - ▨ SUPERFICIE CUBIERTA
 - ← CERCO DE MADERAS



PROVINCIA DE TIERRA DEL FUEGO
ANTARTIDA E ISLAS DEL ATLANTICO SUR.

SECCION: 31
MACIZO: 31
PARCELA: 2
INSCRIPCION DE DOMINIO: II-A-1161
PARTIDA: 000900

DEPARTAMENTO USHUAIA
LUGAR CIUDAD DE USHUAIA
OBJETO MENSURA Y DIVISION
BIEN PARCELA 2 -MACIZO 31- SECCION A
PROPIETARIO AMADOR PADIN MOREIRA

NOTAS:
LOS ANGULOS NO INDICADOS SON RECTOS O SUPLEMENTARIOS.
LAS MEDIDAS LINEALES ESTAN EXPRESADAS EN METROS.

RESTRICCIONES:
SUJETO A SERVIDUMBRES SOBRE NACIMIENTOS Y CORRIENTES DE AGUA, PETROLEO Y DEMAS HIDROCARBUROS.

FECHA DE MENSURA: MAYO DE 1997

ANTECEDENTES: PLANOS: Horacio L. LÜTSCHER-5/11/1941 EXPEDIENTE: 0000 / 97	NOMENCLATURA S/CATASTRO: DEPARTAMENTO: USHUAIA SECCION: A MACIZO: 31 PARCELA: 2a, 2b y 2c
--	--

POR LA PRESENTE DOY MI CONFORMIDAD AL PRESENTE PLANO DE MENSURA DECLARANDO HABER RECIBIDO SATISFACTORIAMENTE BAJO MI CUSTODIA LOS MOJONES QUE SE CITAN EN ESTE PLANO.

ES COPIA FIEL

Carlos BUSAGLIA
Secretario
Concejo Deliberante

MELICA GUZMAN
Presidente
Concejo Deliberante

Amador PADIN MOREIRA
L.E. 7.315.753
Gobernador PAZ N° 103 -USHUAIA-

ANEXO I
ORDENANZA MUNICIPAL Nº
DADA EN SESION ORDINARIA DE FECHA:
15 DE JULIO DE 1997

PROFESIONAL RESPONSABLE:
AGRIM. ALBERTO LUIS FOSSATI
Mat. Nac. N°2497 -Mat. Terr. N°42
Gdor. Poz N°602-USHUAIA-

ES COPIA FIEL DEL ORIGINAL

MARION BENITEZ
Directora
Despacho General
Municipalidad de Ushuaia

Provincia de Tierra del Fuego
Antártida e Islas del Atlántico Sur
República Argentina

MUNICIPALIDAD DE USHUAIA

USHUAIA, 31 JUL 1997

VISTO: El Expediente N°5087/97 del Registro de esta
Municipalidad, y;

CONSIDERANDO:

Que mediante el mismo se tramita la promulgación de la
Ordenanza Municipalidad dada en sesión del día 16/07/97, por la
que se exceptúa de las normas que fija la Ordenanza Municipal
N°1496, a la mensura correspondiente a la Parcela 2 del Macizo 31
de la Sección "C", propiedad del señor Amador PADIN MOREIRA, en
lo que respecta a superficie y lados mínimos de parcelas, de
acuerdo al plano que como Anexo I forma parte del presente.

Que ha tomado intervención el Servicio Jurídico Perma-
nente de esta Municipalidad emitiendo el Dictamen L. y T.-
A.L.M.N°306/97, entendiendo que no existen objeciones que impidan
su promulgación.

Que el suscripto comparte dicho criterio, estando
facultado para el dictado del presente acto administrativo, en
atención a las prescripciones del Artículo 101, Inciso 1) de la
Ley N°236.

Por ello:

EL INTENDENTE MUNICIPAL DE USHUAIA

D E C R E T A

ARTICULO 1º.-PROMULGAR la Ordenanza Municipal N° 1762/97,
sancionada por el Concejo Deliberante de la Ciudad de Ushuaia, en
sesión del día 16/07/97, mediante la cual se exceptúa de las
normas que fija la Ordenanza Municipal N°1496, a la mensura
correspondiente a la Parcela 2 del Macizo 31 de la Sección "C".

///.2.

ES COPIA FIEL DEL ORIGINAL

MARION BENITEZ
Directora
Despacho General
Municipalidad de Ushuaia

Provincia de Tierra del Fuego
Antártida e Islas del Atlántico Sur
República Argentina

MUNICIPALIDAD DE USHUAIA

///.2.

propiedad del señor Amador PADIN MOREIRA, en lo que respecta a superficie y lados mínimos de parcelas, de acuerdo al plano que como Anexo I forma parte del presente.


ARTICULO 29.-COMUNIQUESE. Dese al Boletín Oficial de la Municipalidad de Ushuaia y Archívese.

DECRETO MUNICIPAL Nº 746 /97.

mf.-

9

ES COPIA FIEL DEL ORIGINAL


MARION BENITEZ
Directora
Despacho General
Municipalidad de Ushuaia

Ing. JORGE A. CARRAMUÑO
Intendente
Municipalidad de Ushuaia

ORLANDO S. COMELZU
Secretaría de Economía y Finanzas
Municipalidad de Ushuaia

7