



Concejo Deliberante
de la Ciudad de Ushuaia

144/2009

CONCEJO DELIBERANTE
DE LA CIUDAD DE USHUAIA
Minuta de comunicación

En mi carácter de presidente del Concejo Deliberante y por mandato del Cuerpo de concejales, tengo el agrado de dirigirme a la señora gobernadora de la provincia de Tierra del Fuego, Antártida e Islas del Atlántico Sur, doña Rosana Bertone, para solicitarle que -a través de la Dirección Provincial de Vialidad- se actualice el mapa de la red vial provincial, de manera de incorporar al mismo todas las rutas existentes en la jurisdicción de la Provincia.

A tal efecto, se adjunta a la presente un mapa con el relevamiento de la red vial de las Islas Malvinas e islas adyacentes, y de las Islas Georgias del Sur, así como las planillas en las que se indican sus respectivas características.

Asimismo, le requerimos incorpore al catastro de recursos hídricos previsto en el artículo 19 de la Ley Provincial 1126, los recursos existentes en la Islas del Atlántico Sur.

Sin otro particular, lo saludo atentamente.

MINUTA DE COMUNICACIÓN CD N° 21' /2017.-

DADA EN SESIÓN ORDINARIA DE FECHA 15/03/2017.-


CO

E. ALEJANDRO BEROLA
Secretario Legislativo
Concejo Deliberante Ushuaia

Juan Carlos PINO
Presidente
Concejo Deliberante de Ushuaia

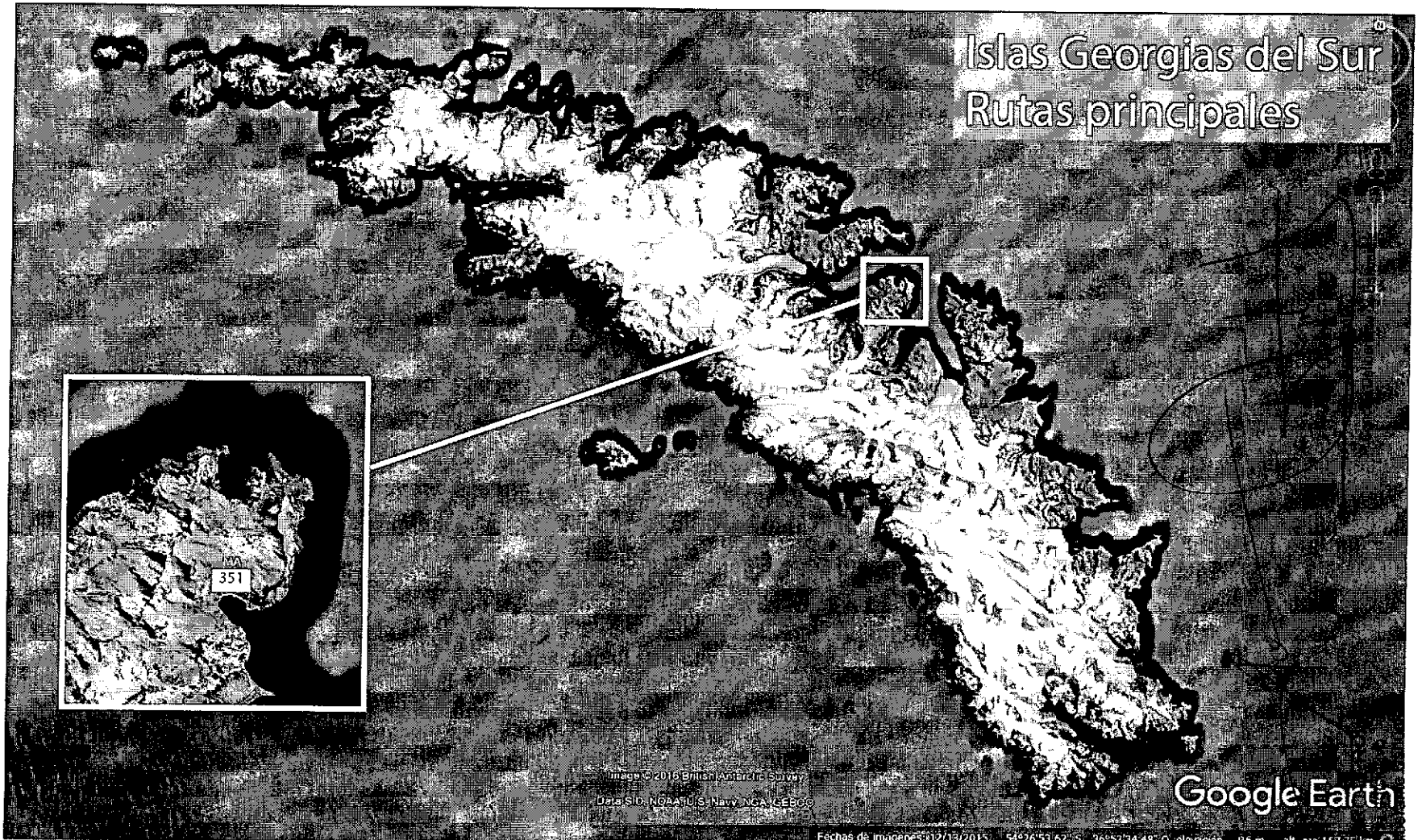
Islas Malvinas

Rutas principales






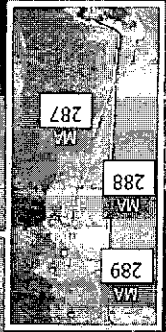
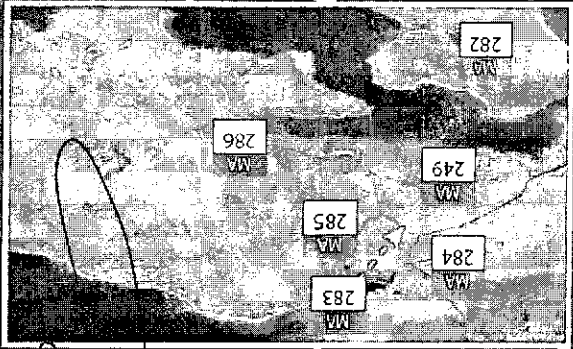


© 2010 OneStar/Spot Image
Data: SIO, NOAA, U.S. Navy, NGA, GEBCO

Google Earth



E. ALEJA
Secretaría
Consejo D...



Rutas secundarias

Islas Malvinas
Soledad

Islas Malvinas Gran Malвина Rutas secundarias

Google Earth
Fecha de Imagen: 12/13/2015 51°46'48.22" S 59°38'28.29" O elevación: 29 m
© 2015 Google, Imagery © 2015 NOAA, U.S. Navy, NGA, GEBCO

