



Provincia de Tierra del Fuego  
Antártida e Islas del Atlántico Sur  
=República Argentina=  
Municipalidad de Ushuaia

"2015-Año del Bicentenario de la Declaración de la Independencia Nacional"


Nota N° 212 - /2016  
Letra Mun U.


Ushuaia, 01 NOV 2016

SR. PRESIDENTE:

Por medio de la presente me dirijo a Usted, y a ese Cuerpo que preside a los efectos de remitir proyecto de Ordenanza, para la incorporación al Anexo I de la Ordenanza Municipal N° 5079, de los predios municipales identificados en el Anexo I del mismo, para su tratamiento.

Sin otro particular, pláceme saludarlo muy atentamente.

CONCEJO DELIBERANTE USHUAIA MESA DE ENTRADA LEGISLATIVA ASUNTOS INGRESADOS	
Fecha: 01/11/16	Hs. 14:56
Numero: 1753	Fojas: 6.
Expte. N°	
Girado:	
Recibido:	



Walter Vuoto  
INTENDENTE  
Municipalidad de Ushuaia

SR. PRESIDENTE DEL CONCEJO  
DELIBERANTE DE LA CIUDAD DE USHUAIA  
CONCEJAL JUAN CARLOS PINO  
S \_\_\_\_\_ / \_\_\_\_\_ D



Provincia de Tierra del Fuego  
Antártida, e Islas del Atlántico Sur  
República Argentina  
MUNICIPALIDAD DE USHUAIA

“2016 – Año del Bicentenario de la Declaración de la Independencia Nacional”

PROYECTO DE ORDENANZA


EL CONCEJO DELIBERANTE  
DE LA CIUDAD DE USHUAIA  
SANCIONA CON FUERZA DE  
ORDENANZA:

ARTICULO 1º- INCORPORAR al Anexo I de la Ordenanza Municipal N° 5079 los predios municipales identificados en el Anexo I de la presente.

ARTICULO 2º.- REGISTRAR. Pasar al Departamento Ejecutivo Municipal para su promulgación.  
Dar al Boletín Oficial Municipal para su publicación y archivar.

ORDENANZA MUNICIPAL N°

SANCIONADA EN SESIÓN ORDINARIA DE FECHA



Walter Vuoto  
INTENDENTE  
Municipalidad de Ushuaia



Provincia de Tierra del Fuego  
Antártida, e Islas del Atlántico Sur  
República Argentina  
MUNICIPALIDAD DE USHUAIA

"2016 – Año del Bicentenario de la Declaración de la Independencia Nacional"

ANEXO I. -----

ORDENANZA MUNICIPAL N°

Sección	Macizo	Parcela	Plano de Mensura
G	9	9	01-08-00
F	1	5a	01-27-84
L	72	11	01-28-86

Walter Vuoto  
INTENDENTE  
Municipalidad de Ushuaia





**Municipalidad de Ushuaia**  
 Dirección de Sistemas de Información Catastral

**RESUMEN DE SITUACIÓN PARCELARIA A LA FECHA 01/11/2016 10:05:57**  
**POSEE DEUDA EN RENTAS**

Seccion	Nº Macizo	Letra Macizo	Nº Parcela	Letra Parcela	U.F. / U.C.
L	0072		0011		

**Personas relacionadas a la Parcela**

Tipo	Personas	Documento
Titular	MUNICIPALIDAD DE USHUAIA	OTRO 0
Contribuyente	MUNICIPALIDAD DE USHUAIA	OTRO 50


**Direcciones**

Descripcion	Num	Tipo Puerta
INTENDENTE MANUEL OLMO	1042	Principal

**Parcela**

Metros Frente	15.00
Superficie Terreno	397.50
Valor Tierra	4510,65
Valor de Mejora	82420,24
Porcentaje	0.00
Terreno Esquina	NO
Doble Frente	NO
Exp. Obra	427-2003 194-2005
Exp. Comercio	
Exp. Suelo Urbano	123-N-2124-1916;6-E-621-1962
Plano Mensura	T.F.1-028-86
Partida	4336

**Observaciones**



\* El Titular de dominio actualizado se deberá consultar al Registro de la Propiedad Inmueble de la Provincia (Art.21-Ley Nac.º 17801- Art. 56 Ley Prov. Nº 532)

El presente instrumento no tiene validez sin la firma y sello del funcionario que lo emite

\_\_\_\_\_  
 FIRMA  
 \_\_\_\_\_  
 ACLARACION



Generated with CodeCharge Studio.



**Municipalidad de Ushuaia**  
 Dirección de Sistemas de Información Catastral

**RESUMEN DE SITUACIÓN PARCELARIA A LA FECHA 01/11/2016 10:04:53**  
**POSEE DEUDA EN RENTAS**

Seccion	N° Macizo	Letra Macizo	N° Parcela	Letra Parcela	U.F. / U.C.
G	0009		0009		

**Personas relacionadas a la Parcela**

Tipo	Personas	Documento
Titular	MUNICIPALIDAD USHUAIA	OTRO 0
Contribuyente	MUNICIPALIDAD DE USHUAIA	OTRO 50

**Direcciones**


Descripcion	Num	Tipo Puerta
PERITO MORENO	3180	Principal

**Parcela**

Metros Frente	40.00
Superficie Terreno	3535.10
Valor Tierra	18376.15
Valor de Mejora	0.00
Porcentaje	0.00
Terreno Esquina	NO
Doble Frente	NO
Exp. Obra	80-2003
Exp. Comercio	
Exp. Suelo Urbano	288-E-535-1999
Plano Mensura	T.F.1-008-00
Partida	

**Observaciones**

plano T.F.1-44-07 ARCHIVADO  
 D.G.C.I.T. sin registrar



0 13 26 39 52 m



\* El Titular de dominio actualizado se deberá consultar al Registro de la Propiedad Inmueble de la Provincia (Art.21-Ley Nac.º 17801- Art. 56 Ley Prov. N° 532)

El presente instrumento no tiene validez sin la firma y sello del funcionario que lo emite

\_\_\_\_\_

FIRMA

\_\_\_\_\_

ACLARACION



Generated with CodeCharge Studio.