



Provincia de Tierra del Fuego
Antártica e Isla del Atlántico Sur
Republica Argentina



**Dirección Provincial de
Obras y Servicios Sanitarios**

Gdor. Campos 133 – Ushuaia Tierra del Fuego
Tel. – Fax 02901 – 421421/329 E-mail: administración@dposs.gov.ar

Nota de Salida N° 903 /16
Letra: D.P.O.S.S.
Ref. “SERVICIOS EXISTENTES.”

Ushuaia, 5/8/2016

Sr. Presidente Consejo Deliberante de Ushuaia:
Juan Carlos PINO

En función de lo solicitado por Nota de Entrada N° 2178/16, referente a la ubicación de servicios existentes en calles Hipólito Yrigoyen y Perito Moreno, se adjuntan planos croquis de servicio de agua existente.

A efectos de obtener información con respecto a la red cloacal dirigirse al Municipio de Ushuaia.

Solicitamos a Ud. que ante cualquier duda o inconveniente que se le presentara, tenga bien acercarse a ésta Dirección.

Se deja aclarado que el croquis no deslinda a la empresa de la responsabilidad de la ejecución de sondeos.

Sin otro particular saludo a Ud. Atte.

CONCEJO DELIBERANTE USHUAIA	
MESA DE ENTRADA LEGISLATIVA	
ASUNTOS INGRESADOS	
Fecha:	08/08/16 Hrs. 13:48
Numero:	1231 Folios: /
Expte. N°	
Girado:	
Recibido:	

C.E. Cecilia GUASTELLA
Directora Provincial a/c
D.P.O.S.S.



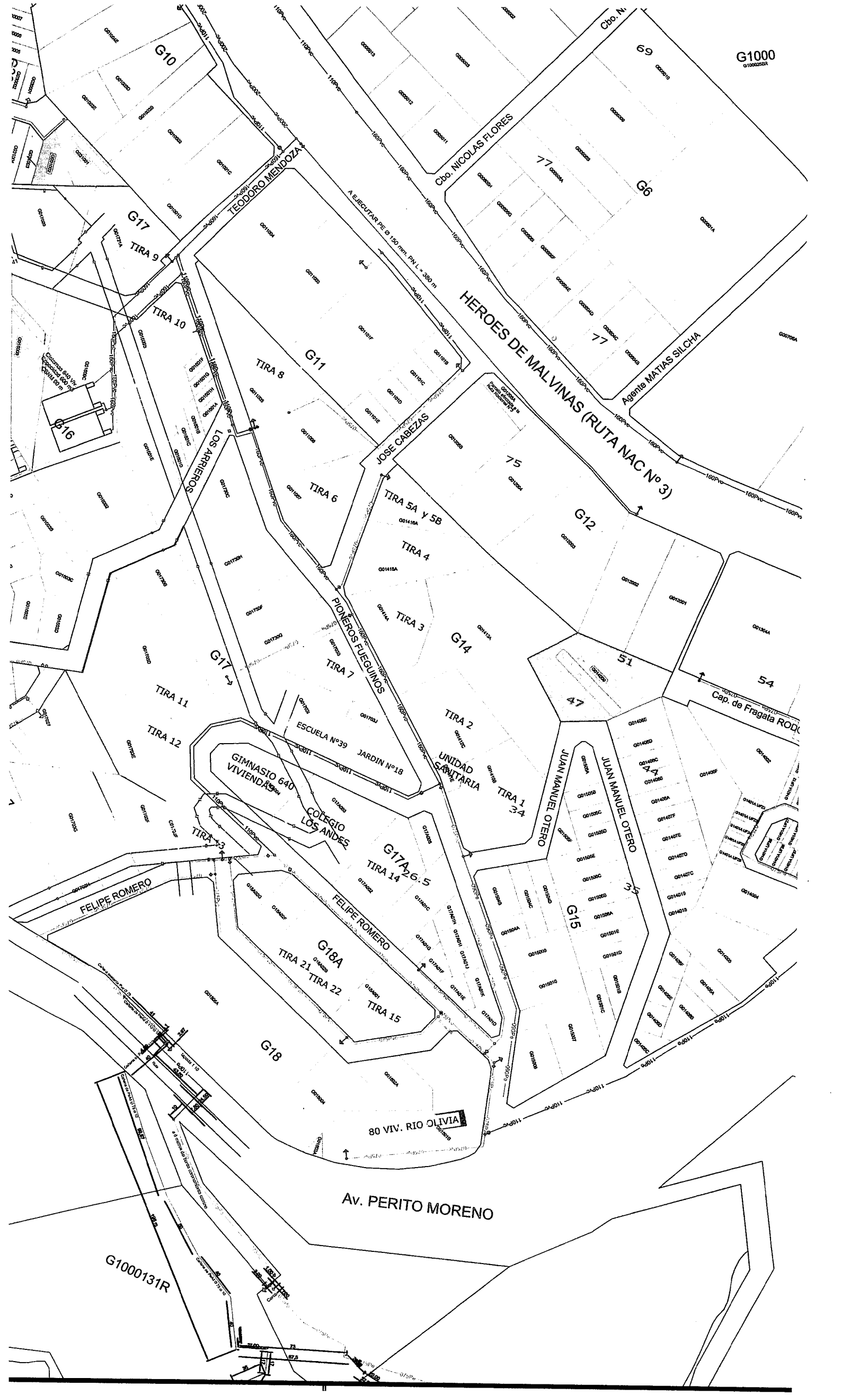
D.P.O.S.S.
USHUAIA - TIERRA DEL FUEGO

USHUAIA
TIERRA DEL
FUEGO

Plano:
RED DE
ABASTECIMIENTO
DE AGUA

ESCALA 1/3000 FECHA: 5 AGO 2016

IN MENSURAR



G1000

HEROES DE MALVINAS (RUTA NAC N° 3)

TEODORO MENDOZA

Av. PERITO MORENO

G1000131R

G10

G17

G16

G11

G17

G18

G17A

G15

G14

G12

G1000

G6

G11

G14

G15

G17A

G18

G17

G16

G11

G17

G18

G17A

G15

G14

G12

G1000

G6

G11

G14

G15

G17A

G18

G17

G16

G11

G17

G18

G17A

G15

G14

G12

G1000

G6

G11

G14

G15

G17A

G18

G17

G16

G11

G17

G18

G17A

G15

G14

G12

G1000

G6

G11

G14

G15

G17A

G18

G17

G16

G11

G17

G18

G17A

G15

G14

G12

G1000

G6

G11

G14

G15

G17A

G18

G17

G16

G11

G17

G18

G17A

G15

G14

G12

G1000

G6

G11

G14

G15

G17A

G18

G17

G16

G11

G17

G18

G17A

G15

G14

G12

G1000

G6

G11

G14

G15

G17A

G18

G17

G16

G11

G17

G18

G17A

G15

G14

G12

G1000

G6

G11

G14

G15

G17A

G18

G17

G16

G11

G17

G18

G17A

G15

G14

G12

G1000

G6

G11

G14

G15

G17A

G18

G17

G16

G11

G17

G18

G17A

G15

G14

G12

G1000

G6

G11

G14

G15

G17A

G18

G17

G16

G11

G17

G18

G17A

G15

G14

G12

G1000

G6

G11

G14

G15

G17A

G18

G17

G16

G11

G17

G18

G17A

G15

G14

G12

G1000

G6

G11

G14

G15

G17A

G18

G17

G16

G11

G17

G18

G17A

G15

G14

G12

G1000

G6

G11

G14

G15

G17A

G18

G17

G16

G11

G17

G18

G17A

G15

G14

G12

G1000

G6

G11

G14

G15

G17A

G18

G17

G16

G11

G17

G18

G17A

G15

G14

G12

G1000

G6

G11

G14

G15

G17A

G18

G17

G16

G11

G17

G18

G17A

G15

G14

G12

G1000

G6

G11

G14

G15

G17A

G18

G17

G16

G11

G17

G18

G17A

G15

G14

G12

G1000

G6

G11

G14

G15

G17A

G18

G17

G16

G11

G17

G18

G17A

G15

G14

G12

G1000

G6

G11

G14

G15

G17A

G18

G17

G16

G11

G17

G18

G17A

G15

G14

G12

G1000

G6

G11

G14

G15

G17A

G18

G17

G16

G11

G17

G18

G17A

G15

G14

G12

G1000

G6

G11

G14

G15

G17A

G18

G17

G16

G11

G17

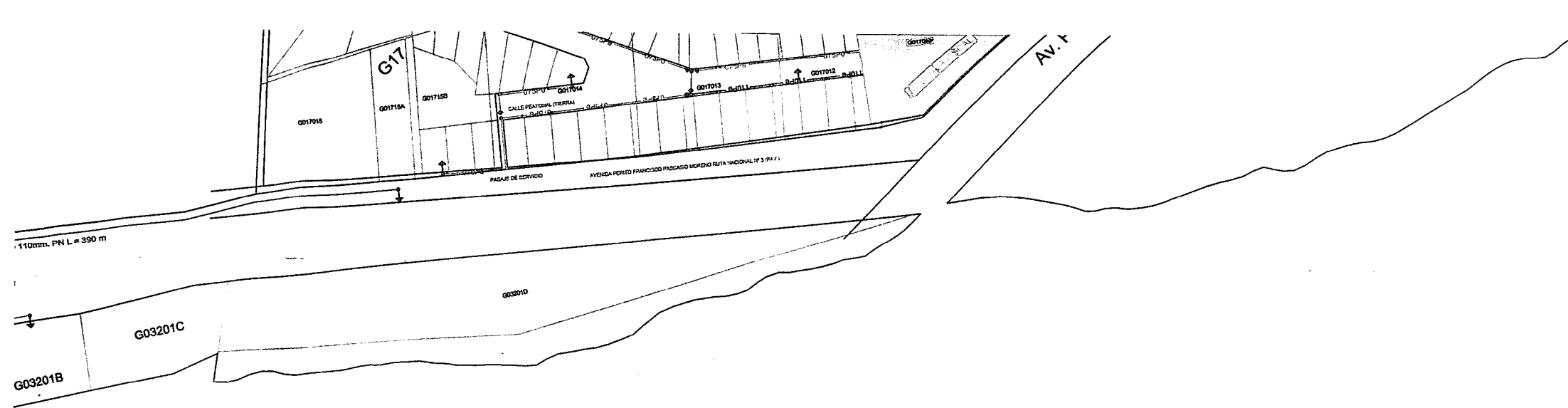
G18

G17A

G15

G14

G12</




—

1

—

1



HEROES DE MALVINAS (RUTA NAC Nº 3)

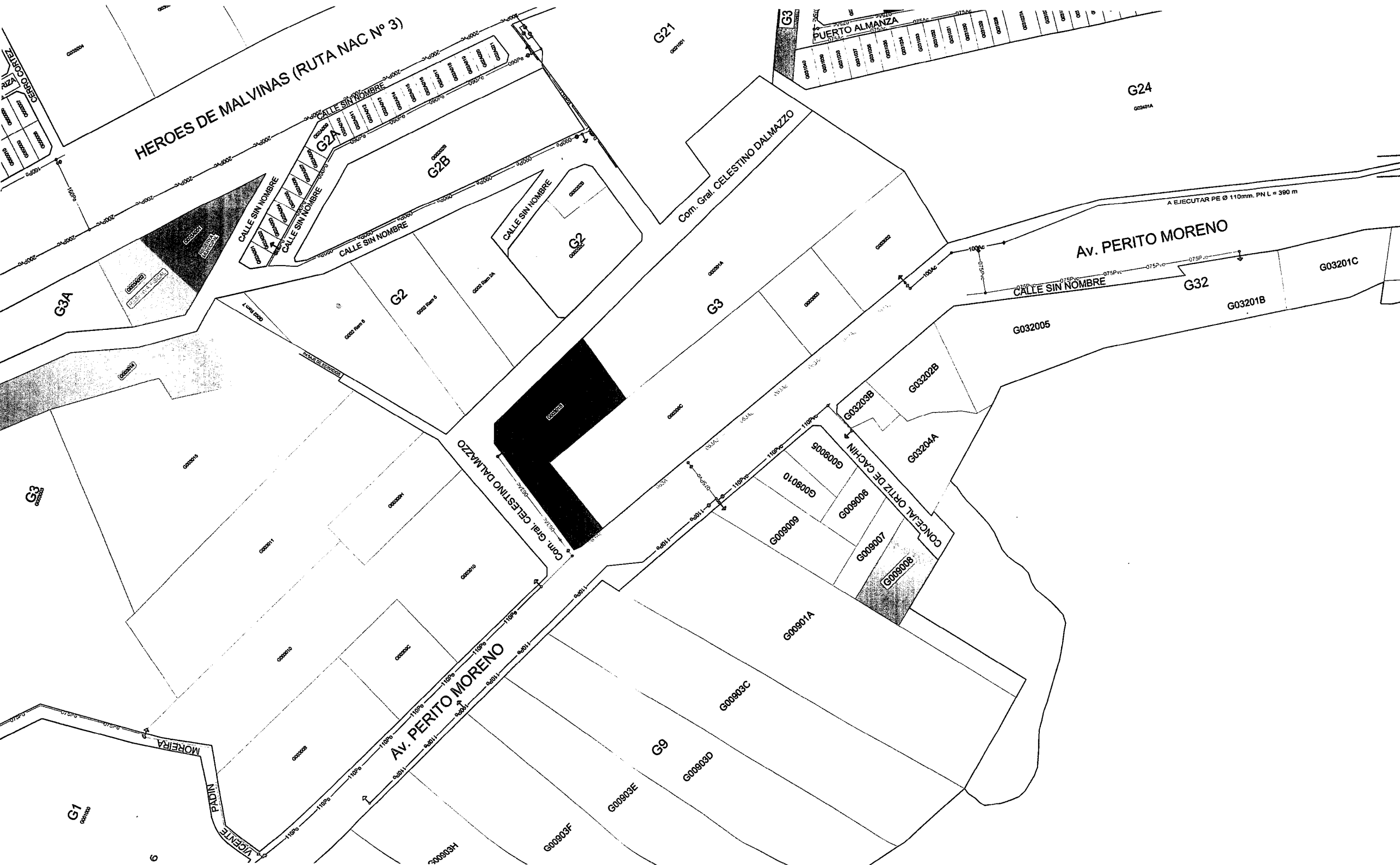
PUERTO ALMANZA

Av. PERITO MORENO

Av. PERITO MORENO

Com. Gral. CELESTINO DALMAZZO

CONCEAL ORTIZ DE CACHIN



G1

G21

G24

G3A

G3

G3

G32

G03201C

G032005

G03201B

G03202B

G03204A

G00901A

G00903C

G9

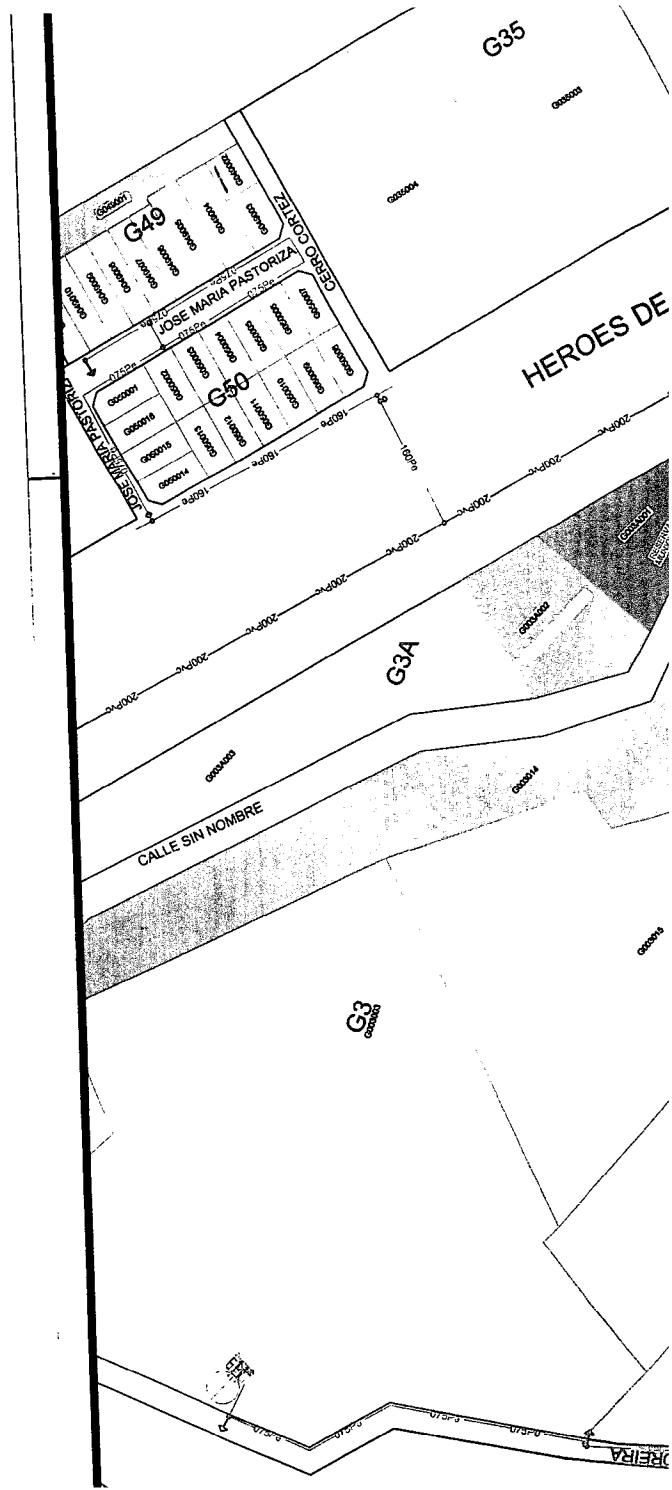
G00903D

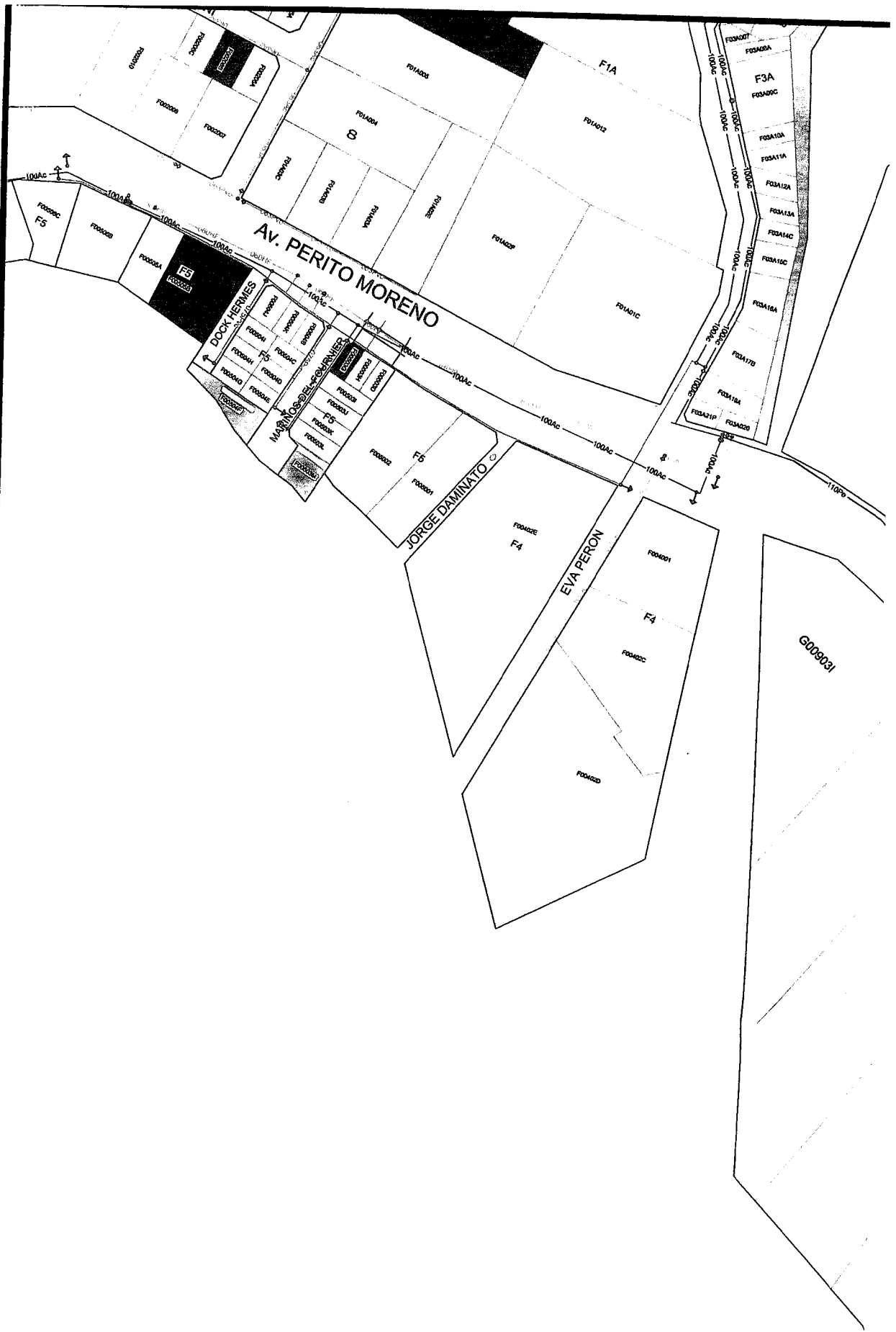
G00903E

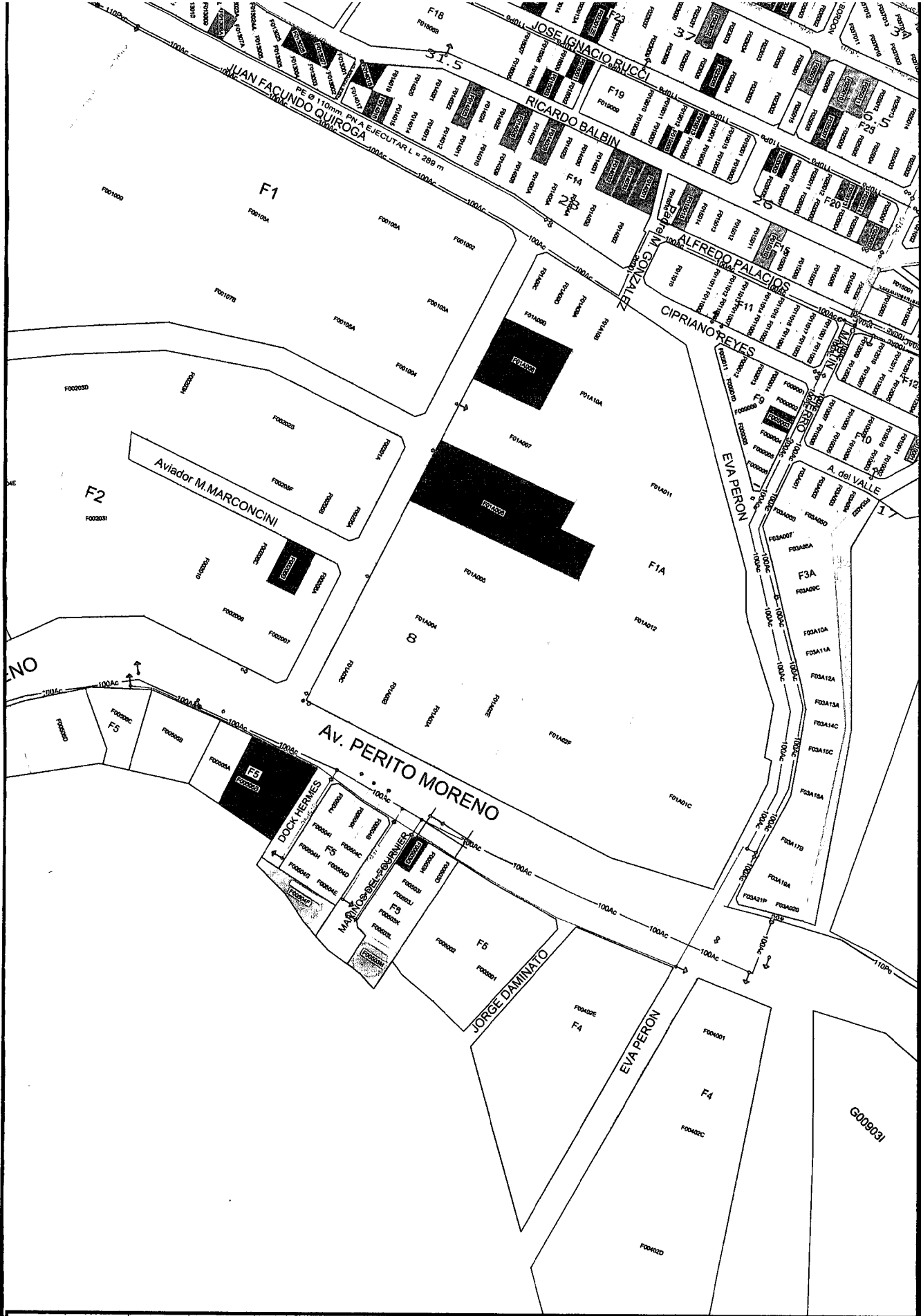
G00903F

H50000C

9







D.P.O.S.S.
USHUAIA - TIERRA DEL FUEGO

USHUAIA
TIERRA DEL
FUEGO



Plano:

RED DE
ABASTECIMIENTO
DE AGUA

ESCALA 1/3000

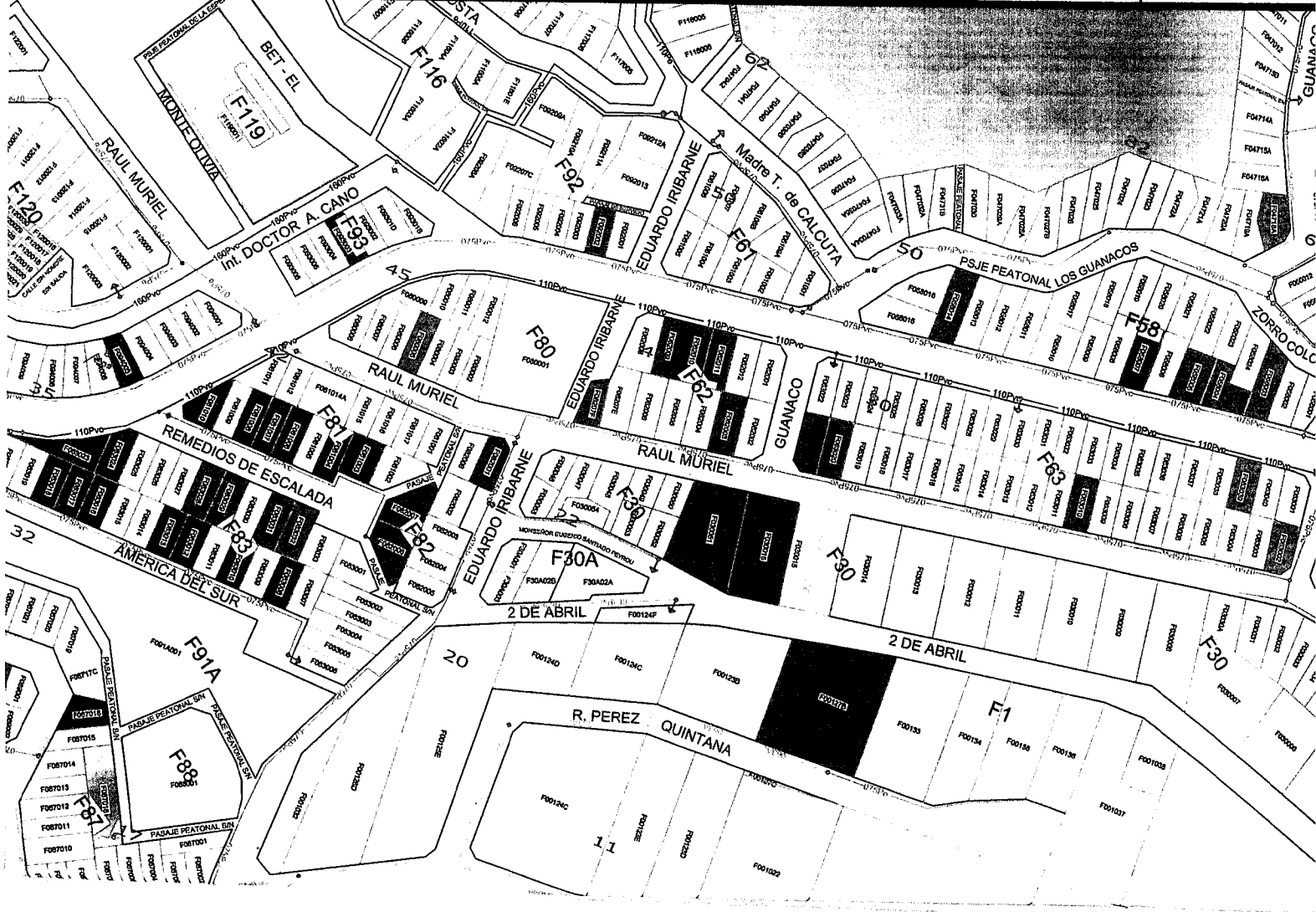
FECHA: 5 AGO 2016



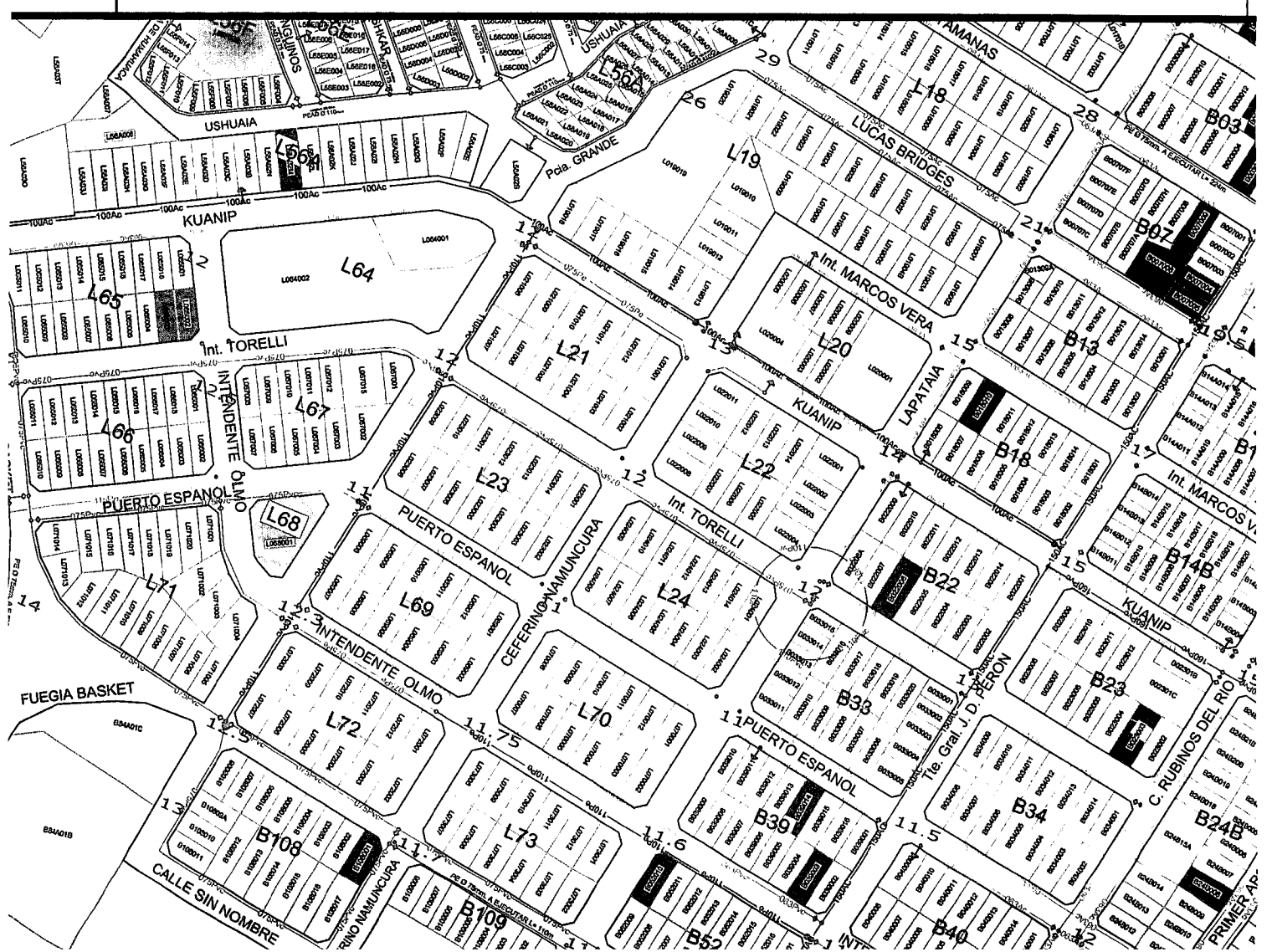


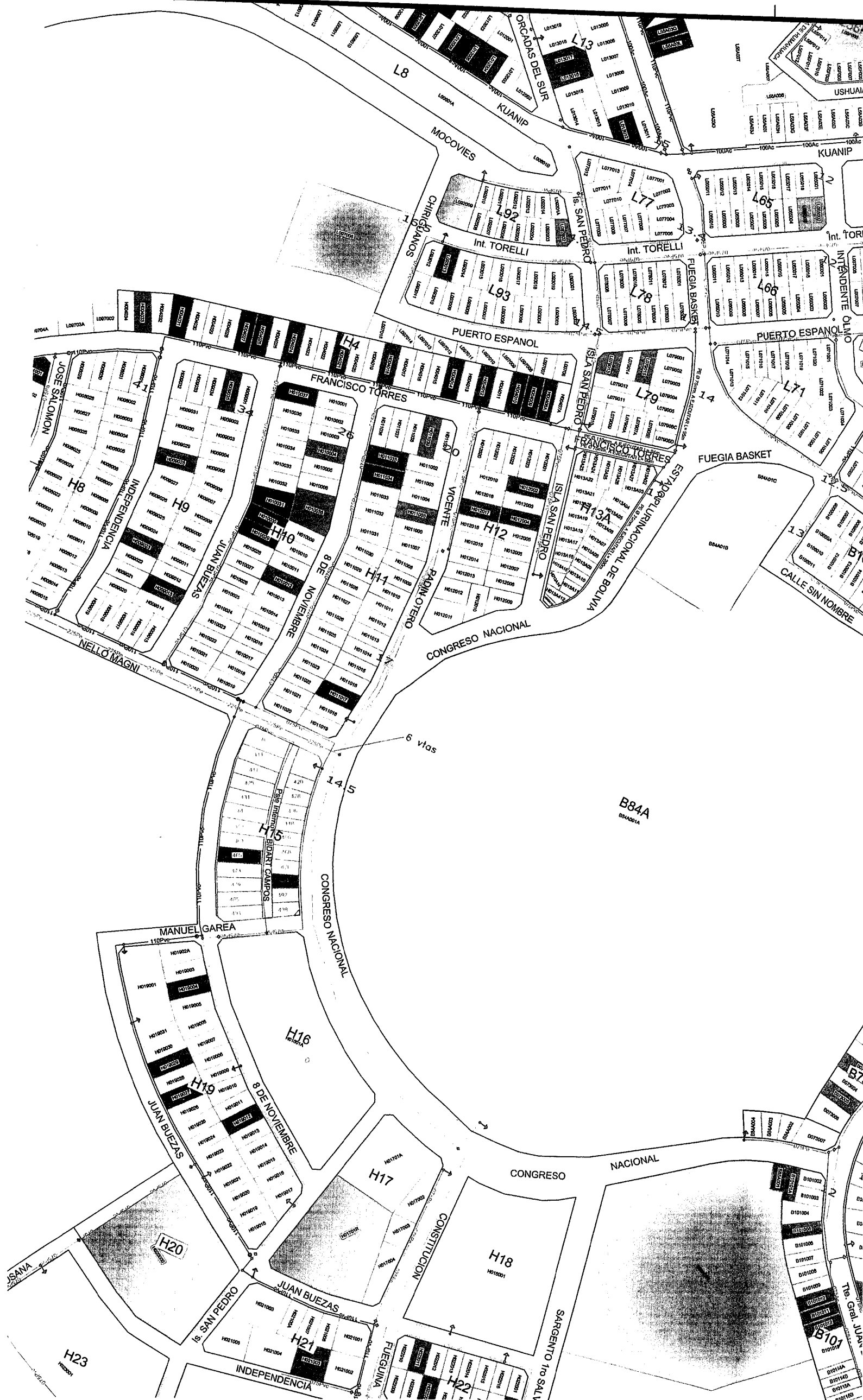
|)
|)
|)





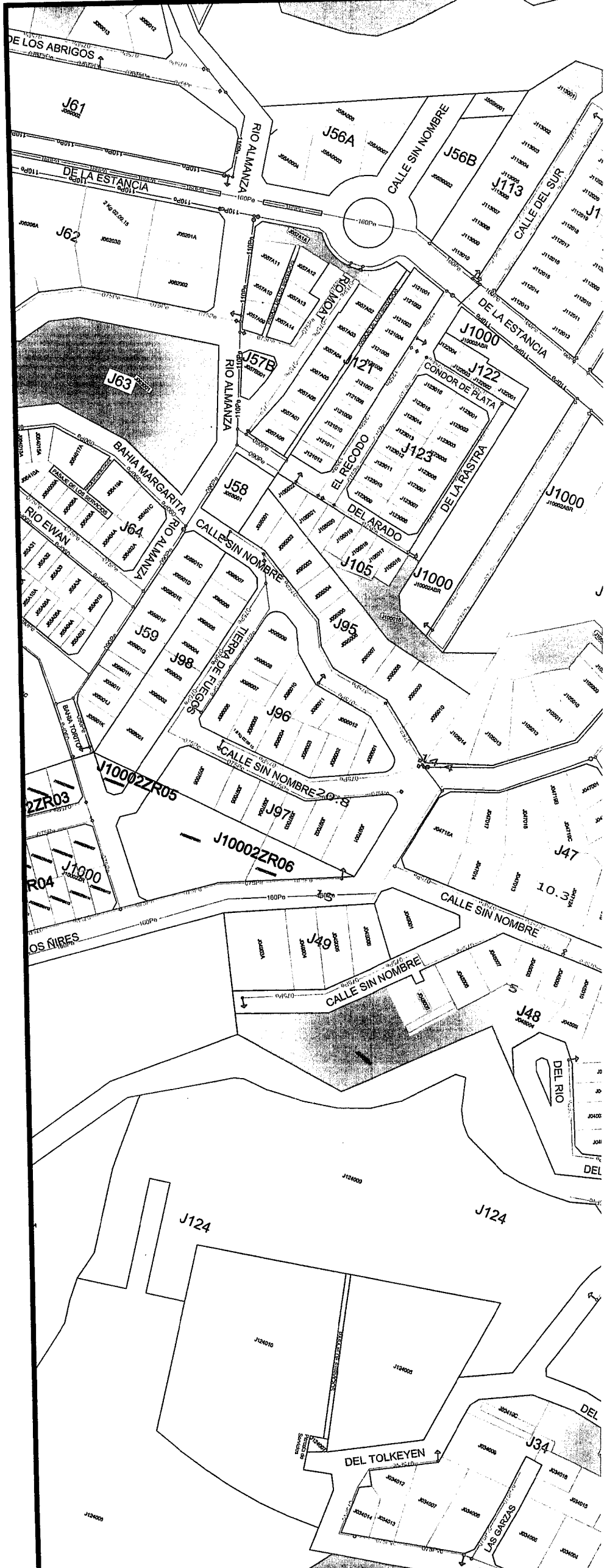


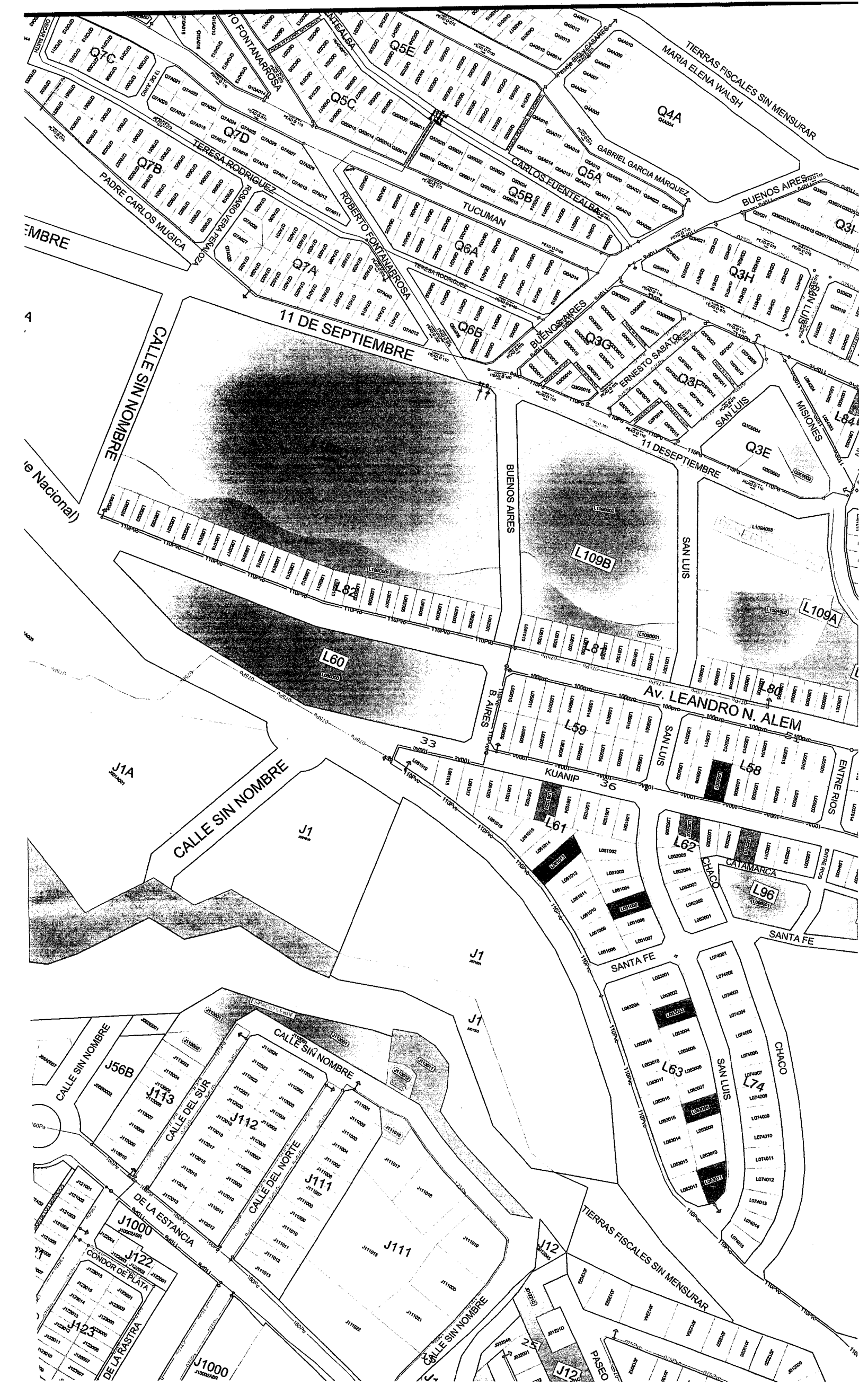












Q7C
Q7D
Q7E
Q7F
Q7G
Q7H

TERESA RODRIGUEZ
ROBERTO FONTANARROSA
TUCUMAN
CARLOS FUENTEALBA
GABRIEL GARCIA MARQUEZ
MARIA ELENA WALSH

11 DE SEPTIEMBRE
BUENOS AIRES
SAN LUIS
ERNESTO SABATINI
SAN LUIS

CALLE SIN NOMBRE
BUENOS AIRES
SAN LUIS
L109B
L109A

AV. LEANDRO N. ALEM
SAN LUIS
L59
L60
L61
L62
L63
L74
L76
L77
L78
L79
L80
L81
L82
L83
L84
L85
L86
L87
L88
L89
L90
L91
L92
L93
L94
L95
L96
L97
L98
L99
L100

J1A
CALLE SIN NOMBRE
J1
J11
J111
J112
J113
J12
J122
J123
J1000

CALLE SIN NOMBRE
CALLE DEL SUR
CALLE DEL NORTE
DE LA ESTANCIA
CONDOR DE PLATA
DE LA RISTRA
PASEO
TIERRAS FISCALES SIN MENSURAR

BUENOS AIRES
SAN LUIS
KUANIP
SANTA FE
CHACO
CATAMARCA
SANTA FE
CHACO

BUENOS AIRES
SAN LUIS
SANTA FE
CHACO
CATAMARCA
SANTA FE
CHACO

BUENOS AIRES
SAN LUIS
SANTA FE
CHACO
CATAMARCA
SANTA FE
CHACO

