



Concejo Deliberante  
de la Ciudad de Ushuaia

ERCODE  
UNIDAD GUBERNAMENTAL

CONCEJO DELIBERANTE USHUAIA	
MESA DE ENTRADA LEGISLATIVA	
ASUNTOS INGRESADOS	
Fecha: 08/04/14	Hs. 10:24
Numero: 310	Fojas: 9
Expte. N°	
Girado:	
Recibido:	<i>[Signature]</i>

NOTA N° 23 /14.-

LETRA: B.U.C.R

Ushuaia, 07 de Abril de 2014.

Sr. Presidente

Concejo Deliberante Ushuaia

Dn. Damián DE MARCO

S \_\_\_\_\_ / \_\_\_\_\_ D

De mi consideración:

Me dirijo a UD., a los efectos de solicitar la incorporación de la presente nota al boletín de asuntos entrados de la próxima sesión ordinaria.

Se adjunta a la misma, nota de los vecinos del barrio Alakalufes II referente a la denominación de calles.

Sin otro particular saludo a UD., atentamente.-

*[Signature]*  
 Walter Marcelo GAMBADORO  
 Concejal U.C.R.  
 Concejo Deliberante Ushuaia

*[Signature]*  
 Viviana Stella GUGLIELMI  
 Concejal U.C.R.  
 Concejo Deliberante Ushuaia

Sres. Concejo Deliberante  
de la Ciudad de Ushuaia.  
Sra. Arq. Viviana GUGLIELMI.  
Sr. Walter GAMBADORO  
S-----/-----D

Por la presente Manuel Isidoro López, vecino del Barrio Los Alakalufes II, del Macizo “Q”, lindante con el ya constituido barrio Alakalufes I, en vista que la arteria que une las calles Neuquén y Corrientes de una extensión de una (1) cuadra de **cinco (5) parcelas** de la vereda del Barrio Alakalufes I, (MACIZO “L”-III- PARCELAS 10, 09,08,07) tomados de calle Neuquén hacia calle Corrientes altura máxima 4200; existiendo en su contrafrente la cantidad de **tres (3) parcelas** separadas por la Calle María Elena Walsh del Barrio los Alakalufes II (MACIZO “Q” - 3A-PARCELAS 08,09 y 014) tomadas en el mismo sentido.

Aclarando que la parcela de la cual soy adjudicatario corresponde al **MACIZO “Q” -3A- PARCELA 09**, con número de puerta principal asignado María Elena Walsh N° 4315 y con puerta alternativa **sobre calle sin nombre** conforme Registro de Catastro Municipal.

En tanto resulta un requisito exigido por la empresa Camuzzi Gas del Sur a los frentistas que solicitemos la aprobación de las instalaciones del ducto interno – desde la casa al nicho de gas- ha sido necesario convocar a los pocos frentistas, proponiendo mediante firma de la planilla adjunta de fecha 01/04/2014 el nombre para dicha calle del escritor **José Saramago** (Primer Premio Nobel de la Lengua Portuguesa).

Aclarando que obran en el anexo las rubricas de cinco (5) de los siete (7) frentistas colindantes Gonzalo Reyes (Q-3A-014); Juliana Mónaco (Q-3A-08); Manuel López (Q-3A-09); Cristina Cárdenas (L-III-07); Carlos Gómez (L-III-08) – remarcados en color verde flúor-. Asimismo obran firmas de ocupantes actuales de las parcelas (L-III- 10 y 08) que no coinciden con la descripción de contribuyentes asignados en las planillas adjuntas aportadas gentilmente por el área técnica del Municipio. También es necesario destacar que se han sumado otros vecinos colindantes que han expresado su conformidad por el nombre propuesto.

Efectuadas las aclaraciones para una determinación correcta de los vecinos interesados y firmantes.

Por último, resulta necesario remarcar que estamos realizando de manera autogestiva la obra del tendido interno del barrio para el futuro suministro de gas natural, entendiendo que la tramitación siguiente resulta de competencia exclusiva del cuerpo deliberativo municipal, solicitando por el presente se de inicio a la tramitación de la ordenanza respectiva. Sin otro particular me despido muy cordialmente.

Manuel Isidoro López  
D.N.I. N° 20.096.922.  
Vecino B° Los Alakalufes II

**CONVOCATORIA DE FRENTISTAS PARA EL NOMBRE DE LA CALLE.**

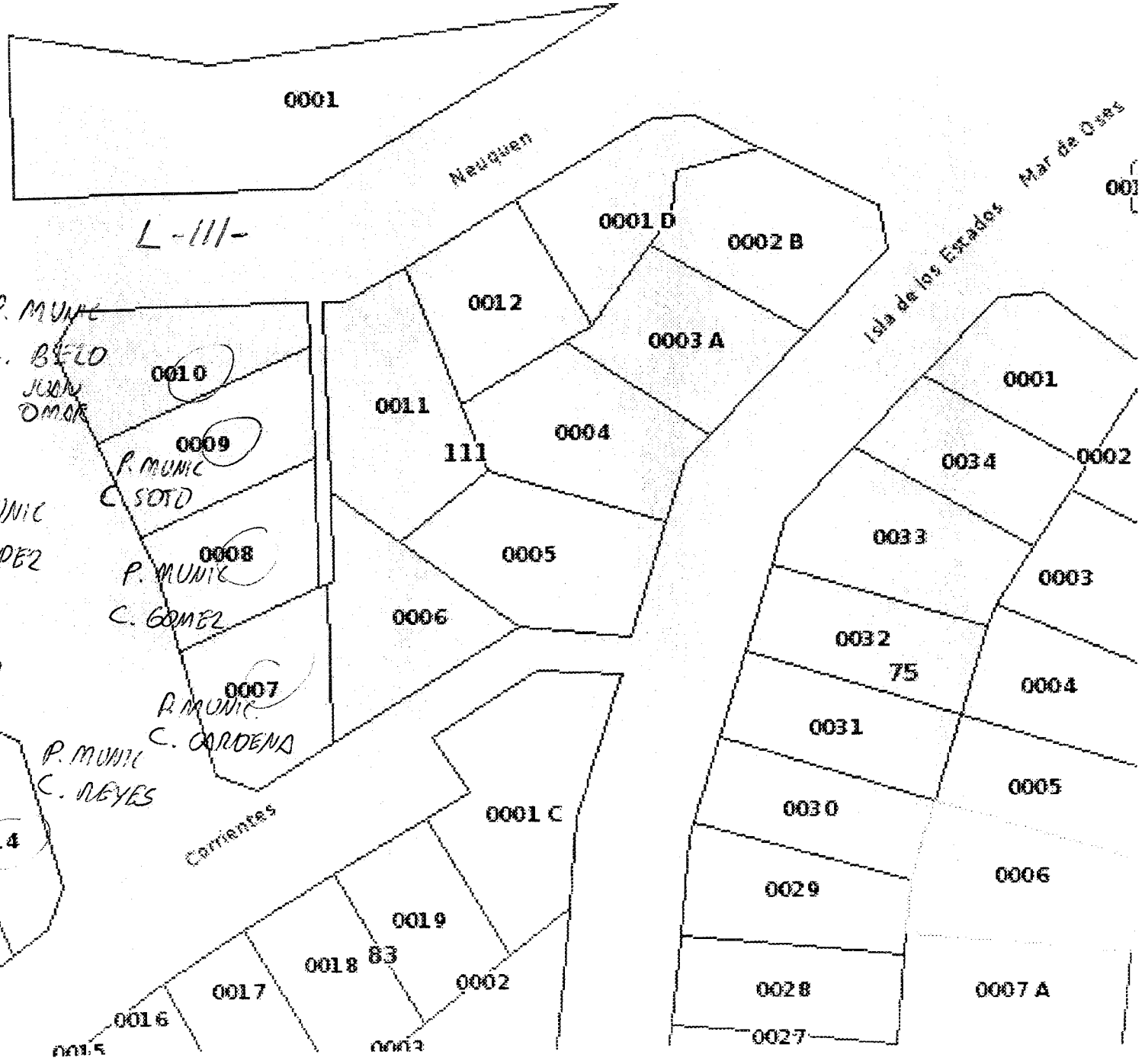
En la fecha 01 de abril de 2014, los vecinos del Barrio los Alakalufes II del Macizo "Q" lindantes con el ya constituido barrio Alakalufes I, abajo firmantes de manera consensuada solicitamos el tramite y oportunamente la aprobación por el cuerpo representativo de los vecinos la ordenanza de la denominación de la calle situada entre las calles Neuquén y Corrientes (que figura a la fecha sin nombre en la dirección de Catastro Municipal) proponiendo de común acuerdo los vecinos de manera indistinta dos nombres para la misma **José Saramago**.

PARA SER PRESENTADA ANTE EL CONSEJO DELIBERANTE DE LA CIUDAD DE USHUAIA:

Nombre y Apellido	D.N.I.	Identificación Vecino - Castatral	Firma
Rojas Gonzalo	27.809.971	"Q"-3A-D14	
Mariano Juliana	25.308.301	NEUQUEN 4310 "Q"-3A-08	
CARLOS EMANUEL GOMEZ	32.626.394	"L"-III-08 NEUQUEN 379	
Astoria Carolina	28.509.630	"L"-III-07 Neuquén 325	
Gilbruno Roberto	18.135.437	Corrientes 4126	
Carolina Cecilia	20.184.459	Corrientes 4126	
Esthera Vermeri	12174566	Isla de los Estados	
LAUDIA DENITZ	20994522	Corrientes 4128	
Verón María Laura	25768072	Neuquen 391	
Verón María Laura	3758077	Neuquen 391	
Luis Manuel	20.096922	Q-3A-09	

Q-3A-

L-III-



Q-3B

Neuquen

Neuquen

Isla de los Estados  
Mar de Oros

Corrientes

Maria Elena Walsh

P. MUNIC  
C. BELLO  
JUAN  
DOMINGO

P. MUNIC  
C. SOTO

P. MUNIC  
C. GOMEZ

P. MUNIC  
C. CARDENA

P. MUNIC  
C. MONACO

P. MUNIC  
C. LOPEZ





Municipalidad de Ushuaia  
Dirección de Sistemas de Información Catastral

RESUMEN DE SITUACIÓN PARCELARIA A LA FECHA 03/04/2014 15:40:26  
EL INMUEBLE NO TIENE DEUDA

Seccion	N° Macizo	Letra Macizo	N° Parcela	Letra Parcela	U.F. / U.C.
L	0111		0007		

Personas relacionadas a la Parcela

Tipo	Personas	Documento
Titular	MUNICIPALIDAD USHUAIA	OTRO 0
Contribuyente	CARDENA BARRIA LUZ CRI	DNI 28509630

Direcciones


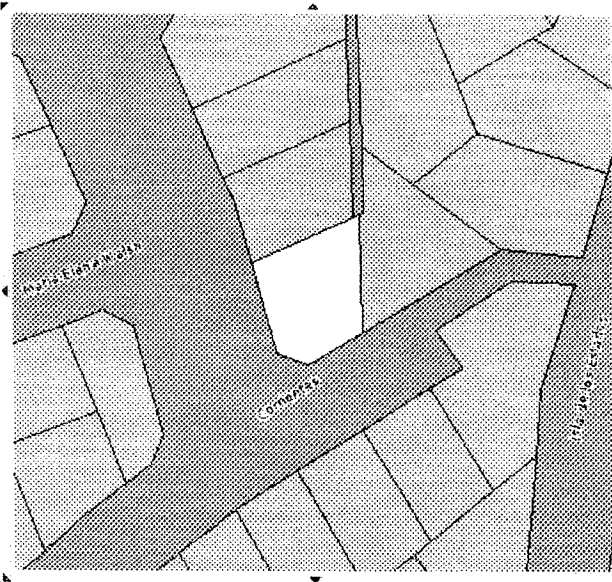
Descripcion	Num	Tipo Puerta
CORRIENTES	325	Principal

Parcela

Metros Frente	34.83
Superficie Terreno	375.84
Valor Tierra	540.38
Valor de Mejora	0.00
Porcentaje	0.00
Terreno Esquina	SI
Doble Frente	NO
Exp. Obra	
Exp. Comercio	
Exp. Suelo Urbano	325-N-2381-1999
Plano Mensura	
Partida	

Observaciones

Observaciones area (empty)



\* El Titular de dominio actualizado se deberá consultar al Registro de la Propiedad Inmueble de la Provincia (Art.21-Ley Nac. N° 17801- Art. 56 Ley Prov. N° 532)

El presente instrumento no tiene validez sin la firma y sello del funcionario que lo emite

*[Handwritten Signature]*  
FIRMA

JOSE SANTIAPICHA  
C. 3103  
ACLARACION





Municipalidad de Ushuaia  
Dirección de Sistemas de Información Catastral

RESUMEN DE SITUACIÓN PARCELARIA A LA FECHA 03/04/2014 15:39:46  
EL INMUEBLE NO TIENE DEUDA

Seccion	Nº Macizo	Letra Macizo	Nº Parcela	Letra Parcela	U.F. / U.C.
L	0111		0008		

Personas relacionadas a la Parcela

Tipo	Personas	Documento
Titular	MUNICIPALIDAD USHUAIA	OTRO 0
Contribuyente	GOMEZ JUAN CARLOS	DNI 13674556

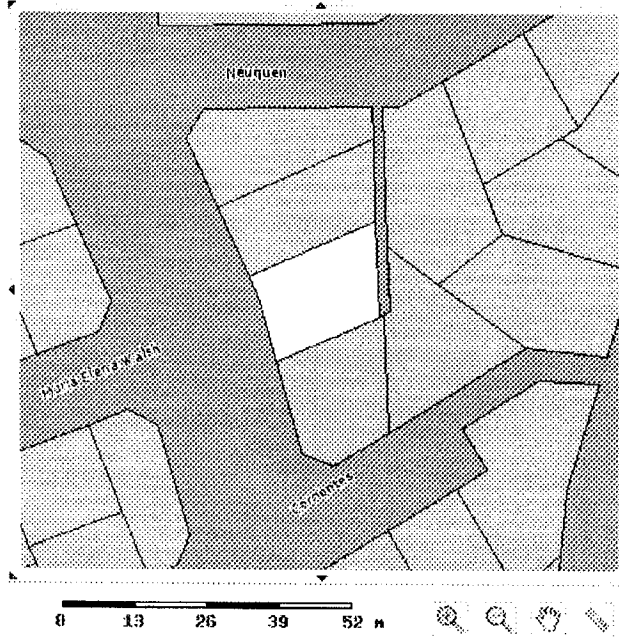
Direcciones

Descripcion	Num. Tipo Puerta
SIN NOMBRE	351 Principal

Parcela

Metros Frente	16.17
Superficie Terreno	360.00
Valor Tierra	457.88
Valor de Mejora	0.00
Porcentaje	0.00
Terreno Esquina	NO
Doble Frente	NO
Exp. Obra	
Exp. Comercio	
Exp. Suelo Urbano	10-N-2583-2001
Plano Mensura	
Partida	

Observaciones



\* El Titular de dominio actualizado se deberá consultar al Registro de la Propiedad Inmueble de la Provincia (Art.21-Ley Nac. Nº 17801- Art. 56 Ley Prov. Nº 532)

El presente instrumento no tiene validez sin la firma y sello del funcionario que lo emite

*[Handwritten Signature]*  
FIRMA

JOSE SANTODICIHI  
C. 3103  
ACLARACION



310 - 8/9



Municipalidad de Ushuaia  
 Dirección de Sistemas de Información Catastral

RESUMEN DE SITUACIÓN PARCELARIA A LA FECHA 03/04/2014 15:39:04  
 POSEE DEUDA EN RENTAS

Seccion	N° Macizo	Letra Macizo	N° Parcela	Letra Parcela	U.F. / U.C.
L	0111		0009		

Personas relacionadas a la Parcela

Tipo	Personas	Documento
Titular	MUNICIPALIDAD USHUAIA	OTRO 0
Contribuyente	SOTO NEIRA LUIS ALBERT	DNI 18802493

Direcciones

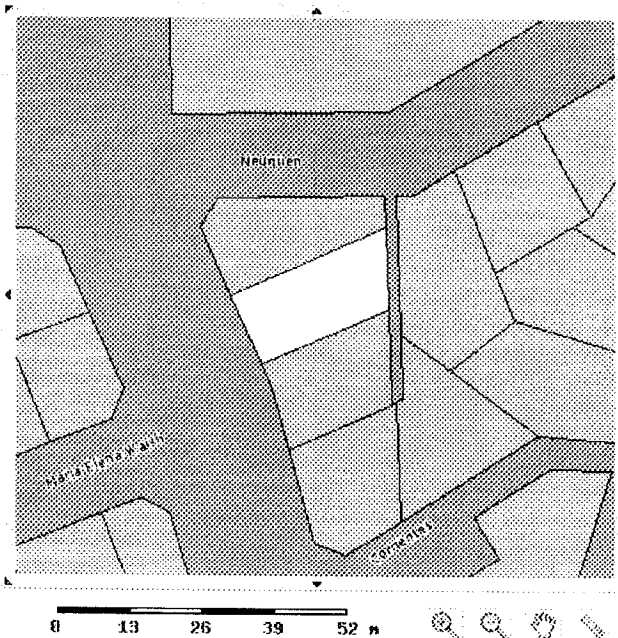
Descripcion	Num:	Tipo Puerta
SIN NOMBRE	373	Principal

Parcela

Metros Frente	13.69
Superficie Terreno	382.30
Valor Tierra	465.11
Valor de Mejora	0.00
Porcentaje	0.00
Terreno Esquina	NO
Doble Frente	NO
Exp. Obra	
Exp. Comercio	
Exp. Suelo Urbano	259-N-2308-1999
Plano Mensura	
Partida	

Observaciones

Observaciones area (empty)



\* El Titular de dominio actualizado se deberá consultar al Registro de la Propiedad Inmueble de la Provincia (Art.21-Ley Nac. Nº 17801- Art. 56 Ley Prov. Nº 532)

El presente instrumento no tiene validez sin la firma y sello del funcionario que lo emite

*[Handwritten Signature]*  
 FIRMA

JOSE SANTIAPICH  
 C. 3103  
 ACLARACION



Generated with CodeCharge Studio.

310 - 9/9



Municipalidad de Ushuaia  
 Dirección de Sistemas de Información Catastral

RESUMEN DE SITUACIÓN PARCELARIA A LA FECHA 03/04/2014 15:38:18  
 POSEE DEUDA EN RENTAS

Seccion	Nº Macizo	Letra Macizo	Nº Parcela	Letra Parcela	U.F. / U.C.
L	0111		0010		

Personas relacionadas a la Parcela

Tipo	Personas	Documento
Titular	MUNICIPALIDAD USHUAIA	OTRO 0
Contribuyente	BELO JUAN OMAR	DNI 26042176

Direcciones

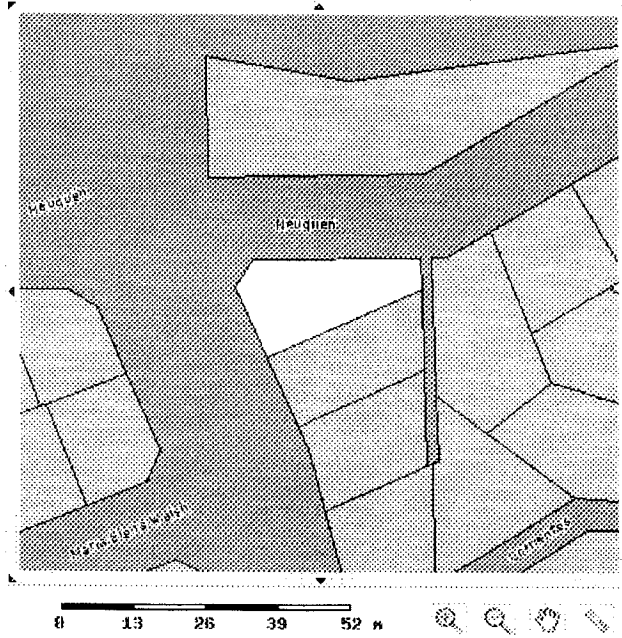
Descripcion	Num	Tipo Puerta
SIN NOMBRE	391	Principal

Parcela

Metros Frente	50.10
Superficie Terreno	383.49
Valor Tierra	576.84
Valor de Mejora	0.00
Porcentaje	0.00
Terreno Esquina	SI
Doble Frente	NO
Exp. Obra	
Exp. Comercio	
Exp. Suelo Urbano	11-N-2668-1926
Plano Mensura	
Partida	

Observaciones

Observaciones



\* El Titular de dominio actualizado se deberá consultar al Registro de la Propiedad Inmueble de la Provincia (Art.21-Ley Nac. Nº 17801- Art. 56 Ley Prov. Nº 532)

El presente instrumento no tiene validez sin la firma y sello del funcionario que lo emite

*[Handwritten Signature]*

FIRMA

JOSE RAMON OPICAN  
 C. 3103

ACLARACION



Generated with CodeCharge Studio.